

2.4. Charakterystyka społeczności gminnej

2.4.1. Ludność

Tereny Gminy Dobiegniew należą do ziem odzyskanych po II wojnie światowej. W związku z tym zamieszkująca Gminę ludność jest napływowa, głównie z terenów Polski wschodniej, a także centralnej i południowej. Społeczność gminną charakteryzuje więc różnorodność kulturowa.

Miasto i Gminę Dobiegniew zamieszkują 7 173 osoby /dane na dzień 14.12.2007 roku/, w tym miasto 3 259 osób.

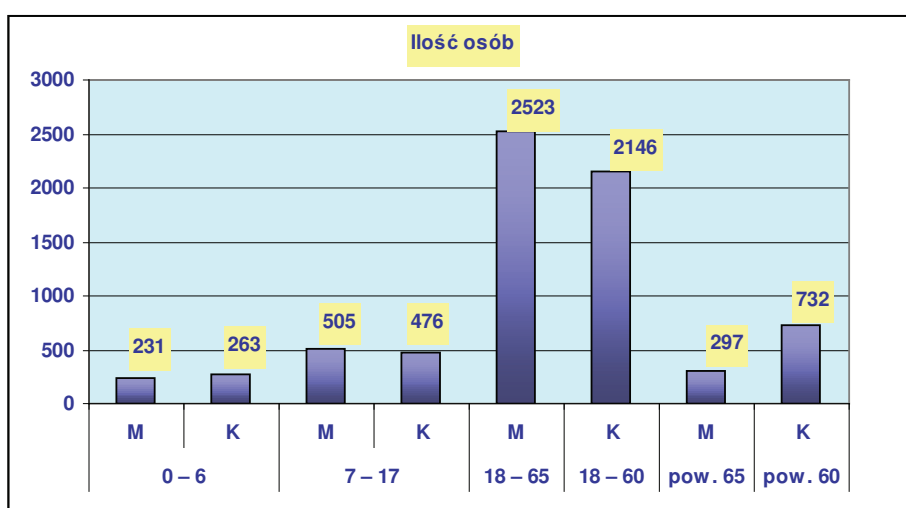
Gęstość zaludnienia wynosi 20 osób/km² /kraj: 124 osoby/km², województwo lubuskie: 72 osoby/km²/.

2.4.2. Struktura demograficzna

Tab.1 Struktura ludności wg wieku i płci (14.12.2007r.)

Wiek	0 – 6		7 – 17		18 – 65	18 – 60	pow. 65	pow. 60	Razem		
Płeć	M	K	M	K	M	K	M	K	M	K	M+K
Ilość osób	231	263	505	476	2523	2146	297	732	3556	3617	7173

Dane z Ewidencji Ludności Urzędu Miejskiego w Dobiegniewie



Na podstawie tabeli 1 stwierdzić można, że najwięcej mieszkańców Gminy jest w wieku produkcyjnym /18-65 lat dla mężczyzn, 18-60 lat dla kobiet/.

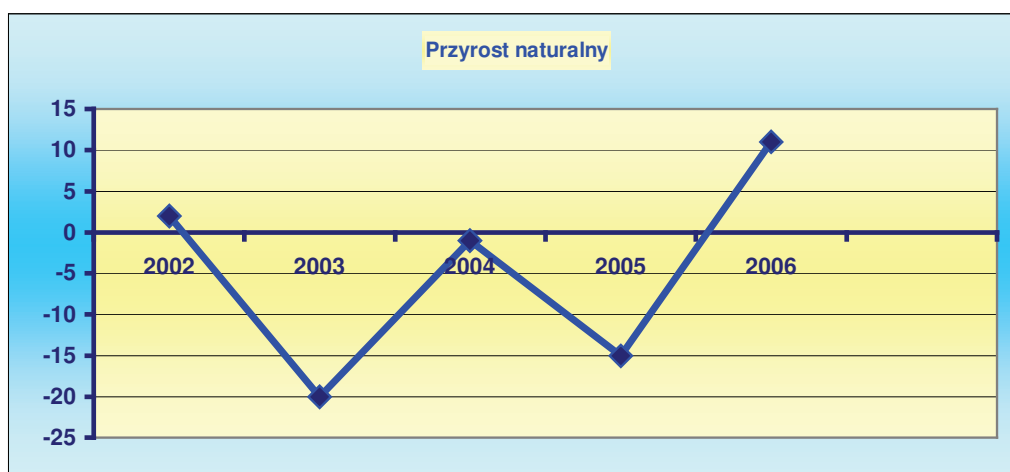
Współczynnik starości /stosunek liczby ludności w wieku poprodukcyjnym do liczby ludności w wieku przed- i produkcyjnym/ wynosi 17%.

Tab. 2 Przyrost naturalny

Rok	Urodzenia	Zgony	Przyrost naturalny
2002	79	77	+2
2003	64	84	- 20
2004	68	69	-1
2005	73	88	-15
2006	69	58	+11
Ogółem	353	376	-23

Dane z Ewidencji Ludności Urzędu Miejskiego w Dobiegniewie

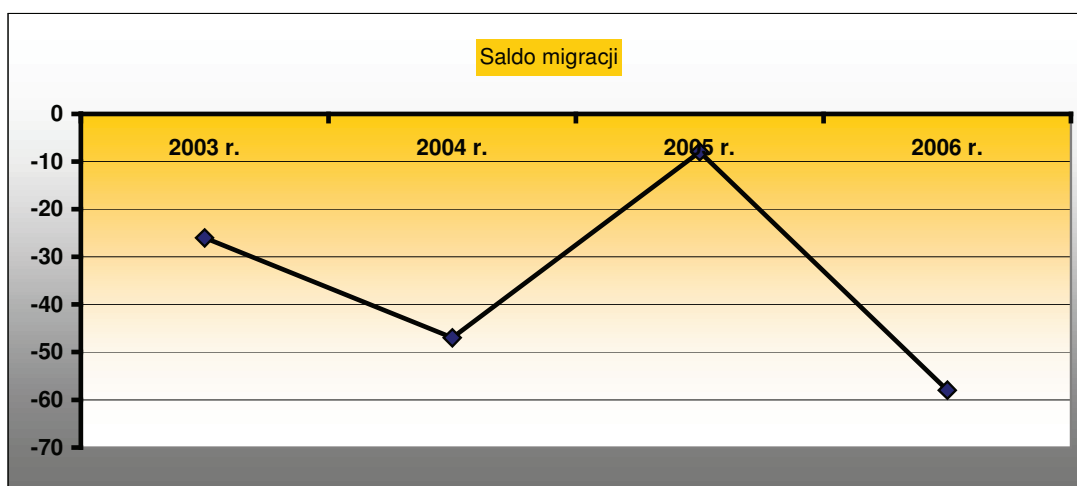
Dynamika przyrostu naturalnego w badanym 5-letnim okresie była niekorzystna, gdyż zgonów było o 23 więcej niż urodzeń.



Tab. 3 Saldo migracji

Rok	Przyrost naturalny	Liczba ludności na koniec roku	Saldo migracji
2002	+2	7 364	X
2003	- 20	7 318	-26
2004	-1	7 270	-47
2005	-15	7 247	-8
2006	+11	7 200	-58
Ogółem	-23	x	-139

Dane z Ewidencji Ludności Urzędu Miejskiego w Dobiegniewie



Analiza salda migracji pokazuje, że na terenie Gminy Dobiegniew wystąpiło w badanym okresie bardzo niekorzystne zjawisko – nastąpił odpływ mieszkańców z terenu gminy (139 osób).

2.4.3. Bezrobocie

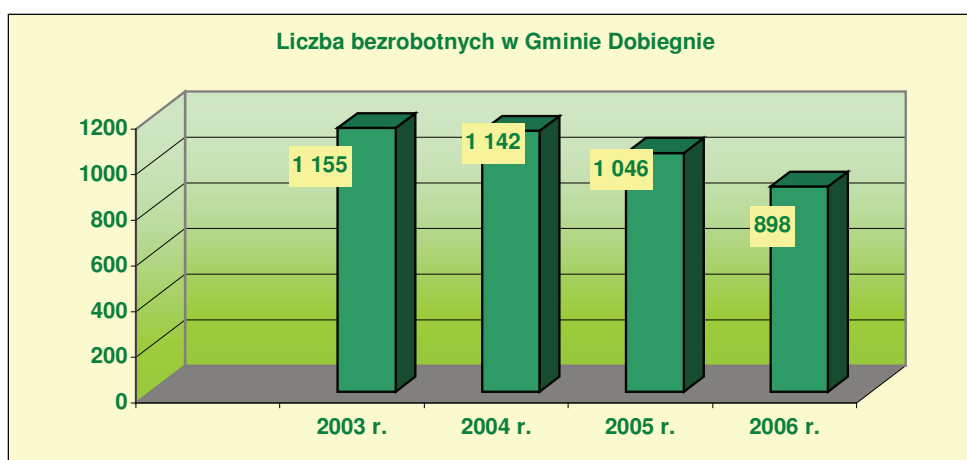
Kluczowym problemem gospodarczym i społecznym w Gminie jest wysoki poziom bezrobocia. Gmina już od kilku lat zaliczana jest do zagrożonych bezrobociem strukturalnym. Zjawisko to ma ujemny wpływ na rozwój społeczny i ekonomiczny naszego regionu.

Tab. 4 Dynamika przyrostu/spadku liczby bezrobotnych i stopa bezrobocia

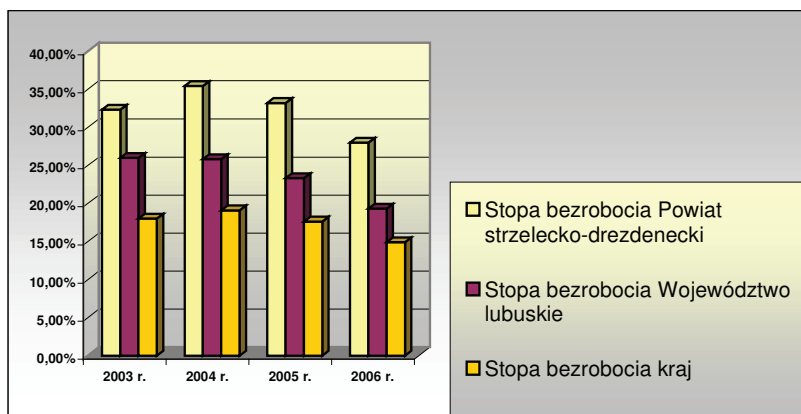
Rok	Liczba bezrobotnych w Gminie Dobiegniew 31.12	Stopa bezrobocia		
		Powiat strzelecko-drezdenecki	Województwo lubuskie	Kraj
2003	1 155	32,30%	26,00%	18,00%
2004	1 142	35,40%	25,80%	19,10%
2005	1 046	33,20%	23,30%	17,60%
2006	898	28,00%	19,30%	14,90%

Dane z Powiatowego Urzędu Pracy w Strzelcach Kraj.

Ilość bezrobotnych w Gminie Dobiegniew systematycznie maleje, co wynika z analizy tabeli 4. Jest to zjawisko pozytywne pozwalające stwierdzić, że poprawia się sytuacja na lokalnym rynku pracy.



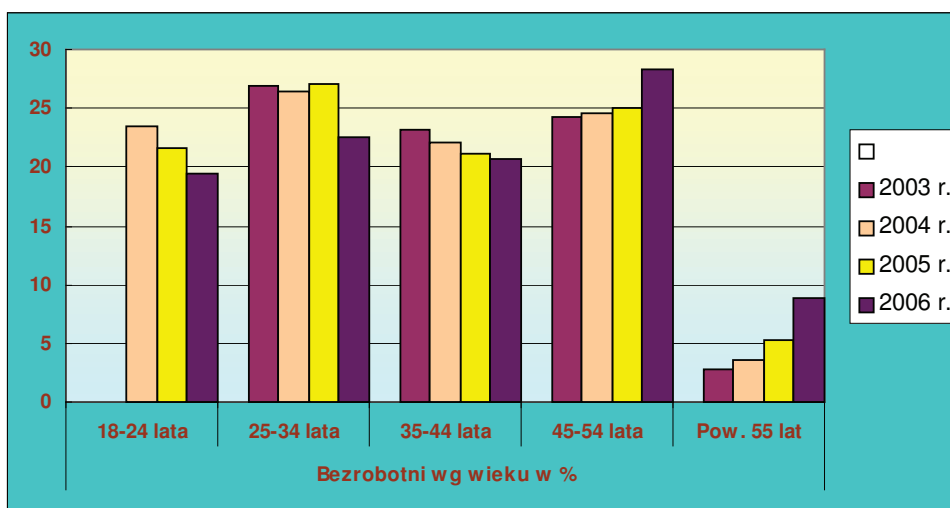
Niekorzystnie niestety kształtuje się stopa bezrobocia dla powiatu strzelecko-drezdeneckiego – mimo tendencji spadkowej nadal jest bardzo wysoka w stosunku do stopy bezrobocia w województwie, a przede wszystkim w kraju.



Tab. 5 Bezrobotni według wieku

Rok	Grupa wiekowa									
	18-24 lata		25-34 lata		35-44 lata		45-54 lata		Pow. 55 lat	
	Liczba	%	Liczba	%	Liczba	%	Liczba	%	Liczba	%
2003	265	22,9	311	26,9	268	23,2	279	24,2	32	2,8
2004	267	23,4	302	26,5	252	22,1	280	24,5	41	3,6
2005	226	21,6	282	27,0	221	21,1	262	25,0	55	5,3
2006	175	19,5	203	22,6	186	20,7	254	28,3	80	8,9

Dane z Powiatowego Urzędu Pracy w Strzelcach Kraj.



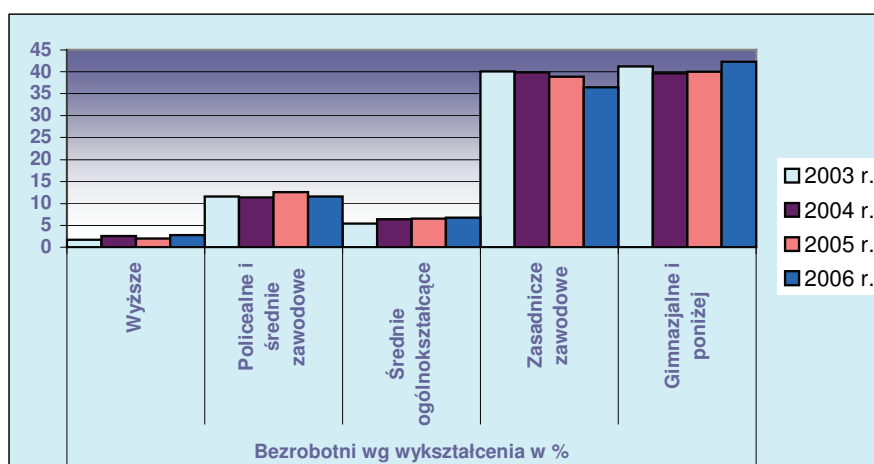
Zjawisko bezrobocia dotyka w równej mierze ludzi młodych (18-24 lata), co ludzi w pozostałych grupach wiekowych. Najmniej liczna grupa bezrobotnych to osoby w wieku pow. 55 lat. Na przełomie analizowanych czterech lat zjawisko bezrobocia według grup wiekowych w zasadzie nie uległo zmianie.

Tab. 6 Bezrobotni według wykształcenia

Rok	Poziom wykształcenia									
	Wyższe		Policealne i średnie zawodowe		Średnie ogólnokształcące		Zasadnicze zawodowe		Gimnazjalne i poniżej	
	Liczba	%	Liczba	%	Liczba	%	Liczba	%	Liczba	%
2003	20	1,7	134	11,6	62	5,4	463	40,1	476	41,2
2004	30	2,6	130	11,4	73	6,4	456	39,9	453	39,7
2005	21	2,0	132	12,6	68	6,5	407	38,9	418	40,0
2006	25	2,8	104	11,6	61	6,8	328	36,5	380	42,3

Dane z Powiatowego Urzędu Pracy w Strzelcach Kraj.

Wśród bezrobotnych Gminy Dobiegniew najwięcej bezrobotnych legitymuje się wykształceniem zasadniczym zawodowym oraz gimnazjalnym i poniżej. Aktywizacja tych osób stanowi największy problem, ponieważ szansa znalezienia pracy jest znikoma, a szkolenie osób najniżej wykształconych jest w celu dostosowania do wymagań rynku pracy wymaga dużych nakładów finansowych.



Na przestrzeni lat zauważyć można niepokojące zjawisko – procentowy wzrost liczby bezrobotnych z wyższym wykształceniem; świadczy to o tak niekorzystnej sytuacji na rynku pracy, że nawet osoby z wysokimi kwalifikacjami nie mogą znaleźć zatrudnienia.

2.4.4. Pomoc społeczna

Zasadniczym celem pomocy społecznej jest wspieranie osób i rodzin w przezwyciężaniu trudnych sytuacji życiowych, których nie są w stanie pokonać wykorzystując własne środki i możliwości. Efektem działań instytucji pomocy społecznej powinno być usamodzielnienie się osób i rodzin i wychodzenie z kręgu pomocy społecznej. Stałe formy pomocy uzależniają korzystających od pomocy społecznej i zniechęcają do rozwijania własnych możliwości

Tab. 7 Świadczenia z pomocy społecznej

Rok	Pomoc społeczna			Świadczenia rodzinne /od 01.05.2004r./		Zaliczka alimentacyjna /od 01.09.2005r./	
	Liczba osób którym przyznano świadczenie z pomocy społecznej	Liczba osób w rodzinach objętych pomocą	Kwota wyplaconyc h świadczeń	Liczba rodzin pobiera- jących świadczenie	Kwota wyplaco- nych świadczeń	Liczba rodzin pobierają- cych zaliczkę	kwota wyplac. zaliczek
2002	787	2 415	867.664 zł	x	x	x	x
2003	781	2 010	757.769 zł	x	x	x	x
2004	744	2 102	430.974 zł	540	963.686 zł	x	x
2005	1 130	1 909	580.600 zł	658	1.520.083 zł	49	44.634 zł
2006	841	1 862	834.640 zł	796	1.845.659 zł	53	177.214 zł

Dane z Ośrodka Pomocy Społecznej w Dobiegniewie

Tab. 8 Dożywianie dzieci

Rok	Liczba dzieci objętych pomocą
2002	590
2003	520
2004	479
2005	541
2006	540

Dane z Ośrodka Pomocy Społecznej w Dobiegniewie

Tab. 9 Dodatki mieszkaniowe /od 01.03.2004r./

Rok	Liczba rodzin pobierających dodatek mieszkaniowy	Kwota wypłaconych dodatków mieszkaniowych
2004	310	413.973,26
2005	300	369.570,62
2006	280	333.857,83

Dane z Ośrodka Pomocy Społecznej w Dobiegniewie

Analiza przedstawionych tabel pokazuje, że znaczna ilość mieszkańców gminy objęta jest różnego rodzaju pomocą społeczną. Świadczy to o trudnej sytuacji materialnej rodzin i osób. Wielu z objętych pomocą korzysta z niej od lat, co potwierdzać może brak aktywności w przezwyciężaniu trudnych sytuacji i pokonywaniu trudności wykorzystując własne środki, możliwości i chęci.

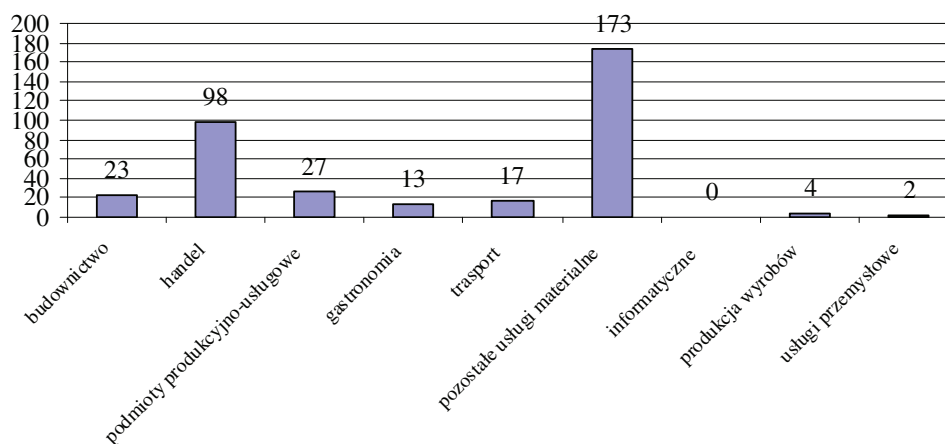
2.5. Gospodarka

W części tej przedstawione zostaną informacje nt. prywatnych podmiotów gospodarczych prowadzących działalność na terenie Gminy Dobiegniew, zarejestrowanych zarówno w Ewidencji Działalności Gospodarczej prowadzonej przez Burmistrza Dobiegniewa na podstawie ustawy prawo działalności gospodarczej, jak i w Krajowym Rejestrze Sądowym. Ponadto przedstawione zostaną działania samorządu dobiegniewskiego w zakresie wprowadzania narzędzi i instrumentów ułatwiających i zachęcających do inwestowania na terenie Gminy Dobiegniew, w szczególności w Dobiegniewskiej Strefie Przemysłowej.

2.5.1. Podmioty gospodarcze według ewidencji działalności gospodarczej

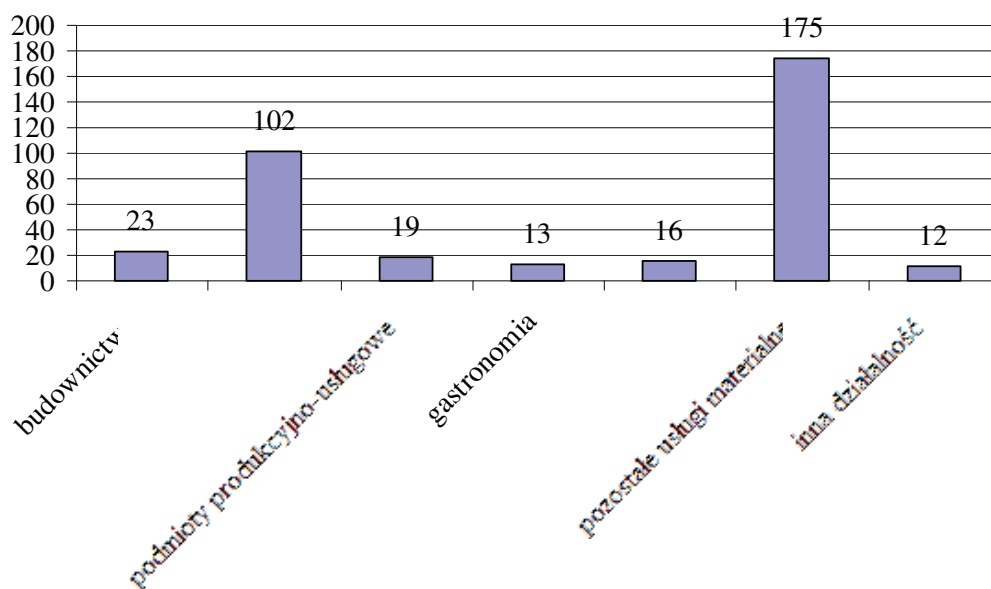
Jak wynika z ewidencji działalności gospodarczej prowadzonej przez Burmistrza Dobiegniewa na podstawie ustawy prawo działalności gospodarczej (Dz.U. 101, poz 1178 z 1999 roku, ze zm.) aktywność gospodarcza skoncentrowana jest głównie w granicach administracyjnych miasta Dobiegniew. Pozostałe tereny gminy charakteryzuje mniejsza dynamika w zakresie inicjowania działalności gospodarczej, co wynika z wiejsko-miejskiego charakteru Gminy.

Na dzień 10 grudnia 2007 roku w ewidencji działalności gospodarczej zarejestrowanych było łącznie 357 podmiotów gospodarczych. Specyfikę poszczególnych sektorów produkcji i usług oferowanych przez zarejestrowane podmioty przedstawia poniższy wykres.



W porównaniu do minionego roku bilans w zakresie aktywności gospodarczej jest negatywny i wynosi 3 firmy. Jak wskazują dane z końca września 2006 roku w Gminie zarejestrowanych było 360 podmiotów gospodarczych, wszystkie o charakterze prywatnym. Udział kapitału zagranicznego posiadają 3 firmy.

Poniższy wykres przedstawia podmioty gospodarcze zarejestrowane w Gminie według ewidencji działalności gospodarczej i stanu na koniec września 2006.



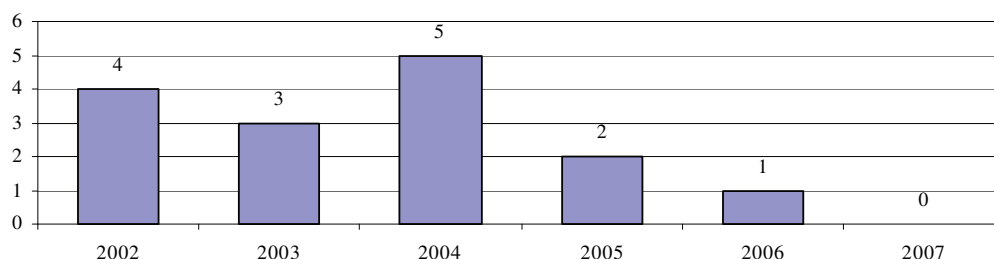
Źródło: Urząd Miejski w Dobiegniewie, samodzielne stanowisko ds. działalności gospodarczej

2.5.2. Podmioty gospodarcze według Krajowego Rejestru Sądowego

Na terenie Gminy, obok przedsiębiorców ujętych w ewidencji działalności gospodarczej, funkcjonują również spółki prawa handlowego podlegające z mocy ustawy obowiązkowi rejestracji w Krajowym Rejestrze Sądowym.

Wg danych przekazywanych do Gminy za pośrednictwem Centralnej Informacji Krajowego Rejestru Sądowego na przestrzeni lat 2002 – 2006 największą liczbę podmiotów (5) zarejestrowano w roku 2004, a najmniejszą (jeden wpis) w roku 2006. Na dzień 18 grudnia 2007 roku nie wpłynęła do Urzędu Miasta w Dobiegniewie żadna informacja o rejestracji w tym roku na jej terenie spółki prawa handlowego.

Dynamikę w w/w zakresie obrazuje poniższy wykres, z którego wynika między innymi, że w ostatnich sześciu (6) latach zarejestrowano na terenie Gminy w sumie piętnaście (15) podmiotów gospodarczych w formie spółek prawa handlowego, przy czym za ubiegłe trzy (3) lata zauważyć należy w tym zakresie tendencje spadkowe.



2.5.3. Dobiegniewska Strefa Przemysłowa

W styczniu 2007 roku władze lokalne podjęły decyzję o utworzeniu Dobiegniewskiej Strefy Przemysłowej (DSP).

Jako główne atrybuty przemawiające za powstaniem „Strefy” przyjęto: położenie Dobiegniewa w bliskim sąsiedztwie granicy z Niemcami, posiadanie atrakcyjnych gospodarczo terenów, dostępność i korzystne połączenia komunikacyjne, niewykorzystane zasoby ludzkie. Czynniki te sprzyjały utworzeniu strefy gospodarczej, a ta z kolei otwiera przed miastem nowe perspektywy i możliwości rozwoju gospodarczego.

Począwszy od lutego odbyto szereg spotkań, rozmów, uzgodnień, uczestniczono również w wielu szkoleniach mających pomóc w tworzeniu, a w przyszłości także funkcjonowaniu strefy przemysłowej. Nawiązano ścisłą współpracę z Polską Agencją Informacji i Inwestycji Zagranicznych (Warszawa) i Centrum Obsługi Inwestora (Zielona Góra). Efektem tych prac było opracowanie i umieszczenie w publikacji zawierającej ofertę terenów inwestycyjnych Województwa Lubuskiego szczegółowych danych na temat ofert inwestycyjnych Gminy. Informator ten, dostępny również w wersji elektronicznej, skierowany jest na rynek polskich i zagranicznych przedsiębiorców poszukujących nowych terenów inwestycyjnych.

31 stycznia podjęta została Uchwała nr IV/24/2007 RM w Dobiegniewie w sprawie zgody na włączenie nieruchomości (dz.nr 2/82) w granice Kostrzyńsko-Słubickiej Specjalnej Strefy

Ekonomicznej, zmieniona w toku działania na realizację koncepcji powstania Dobiegniewskiej Strefy Przemysłowej.

Z początkiem stycznia 2007 roku w strukturach organizacyjnych Urzędu Miejski powołano komórki odpowiedzialne za realizację tego zadania tj:

- Samodzielne stanowisko ds. działalności gospodarczej w gminie odpowiedzialne bezpośrednio za utworzenie DSP, pozyskiwanie nowych inwestorów strategicznych i efektywny jej rozwój oraz pomoc podmiotom gospodarczym działającym w gminie w zakresie informowania o procedurach przy uruchamianiu działalności gospodarczej przez osoby fizyczne, jak również spółki prawa handlowego oraz udzielaniu niezbędnych informacji dotyczących stanu prawnego przepisów regulujących działalność gospodarczą.
- Biuro Funduszy Europejskich i Współpracy Zagranicznej (BFEiWZ) zajmujące się doradztwem w zakresie możliwości pozyskiwania środków unijnych i krajowych na uruchomienie i rozwój działalności gospodarczej, a także promocją gospodarczą gminy, współpracą w przygotowywaniu ofert inwestycyjnych, opracowywaniem folderów i informatorów o tematyce społeczno-gospodarczej z przeznaczeniem dla potencjalnych inwestorów.

W styczniu 2007 roku utworzona została z inicjatywy Burmistrza Dobiegniewa Rada Biznesu (RB) jako nieformalne ciało doradcze, którą tworzą: Henryk Maciej Woźniak - obecny senator RP i Dyrektor Banku BPH w Gorzowie Wlkp-, Jerzy Korolewicz- Przewodniczący Rady Nadzorczej KSSE, Roman Dzikuch V-Prezes KSSE, Marek Rusakiewicz- Prezes Agencji Rozwoju Regionalnego w Gorzowie Wlkp., Dyrektor Powiatowego Urzędu Pracy Marlena Płotecka, Burmistrz Dobiegniewa Leszek Waloch, V-ce Burmistrz Tadeusz Bednarczyk, pracownicy funkcyjni Urzędu oraz przedsiębiorcy działający na terenie gminy Dobiegniew: Piotr Nowakowski i Piotr Olewiński –właściciele firmy Novol, którzy desygnowali do bieżącej współpracy i kontaktów Roberta Wójcika – dyrektora Pałacu Mierzęcín, Leszek Wawrzyniak – Prezes Zakładów Drzewnych w Dobiegniewie, Tadeusz Wojtaszek – właściciel firmy „ Ducato”, Marzena Wierzbicka- właścicielka Stacji Diagnostycznej, Ewa Orzech oraz była radna Teresa Świącicka.

RB spotkała się kilkakrotnie w roku 2007 (luty, 26 kwietnia, czerwiec sierpień grudzień) w celu omówienia sytuacji społeczno-gospodarczej gminy, określenia możliwości i perspektyw gospodarczego rozwoju gminy, określenia strategicznych celów rozwojowych celem

wstępnego zdefiniowania działań na rzecz tworzenia warunków do rozwoju przedsiębiorczości w naszej gminie z uwzględnieniem lokalnej sytuacji społeczno-gospodarczej, ustalenia sposobów synchronizowania wspólnych działań w celu wspierania lokalnego rynku pracy i zagospodarowania istniejących obiektów komunalnych, podjęcia konkretnych działań związanych z ubieganiem się o włączenie i przystąpieniem do Kostrzyńsko-Słubickiej Specjalnej Strefy Ekonomicznej.

21 marca 2007 roku ogłoszono przetarg nieograniczony na renowację terenu Dobiegniewskiej Strefy Przemysłowej polegającą na wykonaniu robót rozbiórkowych wraz z przekruszeniem uzyskanego gruzu oraz uporządkowaniem terenu rozbiórki.

30 kwietnia 2007 roku podpisana została umowa z wykonawcą zadania

Prace zakończono zgodnie z harmonogramem 15 lipca 2007 roku, a pozyskane kruszywo wykorzystane zostało na utwardzenie gminnych dróg i ulic oraz placów dojazdowych do firm, które zgłaszały potrzeby w tym zakresie.

W pierwszym półroczu 2007 roku, za pośrednictwem komórki ds. działalności gospodarczej Urząd Miejski zgromadził dane, a na ich podstawie przeprowadził analizę społeczno-gospodarczą gminy ze szczególnym uwzględnieniem zasobów osobowo-kadrowych dla przyszłych inwestorów zamierzających tworzyć nowe miejsca pracy na terenie DSP. Na tej podstawie stworzony został i prowadzony jest na bieżąco przez w/w komórkę, Bank Danych Osobowo-Kadrowych mieszkańców gminy Dobiegniew pozostających bez pracy i zgłaszających gotowość podjęcia zatrudnienia.

Dane dotyczące osób ujmowane są z wyszczególnieniem wieku, rodzaju płci i wykształcenia wg poniższego schematu:

Lp.	Poz. rej.	WIEK (lat)				PŁEĆ		WYKSZTAŁCENIE								
		20-26	27-39	40-50	pow. 50	M	K	wyższe			średnie			zawodowe		
								tech.	ekon.	inne	tech.	ekon.	LO i inne	bud.	mech. ślusarz	inne

W oparciu o posiadane informacje Urząd Miejski przygotował analizy zasobów kadrowych dla konkretnych przedsiębiorców zainteresowanych wykonaniem inwestycji na terenie Gminy.

W 2007 roku potwierdzona została również deklaracja współpracy przez Dyrektora PUP w Strzelcach Krajeńskich w sprawie kursów i szkoleń kadry pod potrzeby potencjalnych inwestorów. Podjęto wspólną inicjatywę poszukiwania nowych miejsc pracy i kierowania bezrobotnych mieszkańców gminy do zakładów zgłaszających potrzeby w tym zakresie.

Między innymi w wyniku tej akcji PUP odnotował w tym okresie spadek bezrobocia z zarejestrowanych 960 do 720 osób.

W celu ułatwienia startu osobom bezrobotnym i absolwentom podejmującym działalność gospodarczą, na wniosek Burmistrza Dobiegniewa Rada Miejska w dniu 26 czerwca 2007 jednogłośnie przyjęła Uchwałę Nr IX/62/2007 w sprawie zwolnienia z opłaty zgłoszenia wpisu w ewidencji działalności gospodarczej. Na dzień 18 grudnia 2007 roku ze zwolnienia skorzystały 23 osoby zakładające działalność gospodarczą.

W roku 2007 Dla DSP wykonano dokumentację geodezyjno-kartograficzną dotyczącą podziału działek i określenia jej granic zgodnie ze zgłaszanymi potrzebami inwestorów.

W październiku 2007 roku w przetargu nieograniczonym dokonano sprzedaży dwóch działek na cele inwestycyjne.

W 2007 roku opracowano dokumentację techniczną i podkłady geodezyjne oraz zabezpieczono środki finansowe w budżecie gminy na rozbudowę o ok. 800 m istniejącej sieci wodno-kanalizacyjnej na terenie DSP. Do realizacji tego zadania gmina planuje przystąpić w roku 2008.

Na początku października 2007 roku podjęto uchwałę Nr XII/80/2007 i przystąpiono do opracowania planu zagospodarowania przestrzennego dla terenu DSP. Opracowana jest koncepcja zagospodarowania DSP i propozycje zapisu regulacji miejscowego planu zagospodarowania przestrzennego (MPZP), które wymagają jeszcze uzgodnień i akceptacji wszystkich upoważnionych do tego ustawowo organów, instytucji i osób zainteresowanych inwestowaniem w DSP.

MPZP określa zasady realizacji planowanej inwestycji bez konieczności występowania o warunki zabudowy (np.: uzyskanie pozwolenia na budowę, pozytywnych opinii środowiskowych itp.), co skraca czas w przygotowaniu inwestycji.

Przewiduje się, że uzgodnienia w zakresie MPZP i jego przyjęcie nastąpi do końca maja 2008 roku.

Na dzień 15 grudnia 2007 roku gmina posiada 3 wiodących inwestorów, którzy zgłaszają gotowość do wykonania inwestycji w DSP.

28 grudnia 2007 roku zgłoszona zostanie Radzie Miejskiej uchwała w sprawie udzielania pomocy regionalnej przez gminę Dobiegniew na wspieranie nowych inwestycji i tworzenie nowych miejsc pracy związanych z nową inwestycją

2.5.4. Gospodarstwa rolne i rybackie

Na terenie Gminy funkcjonuje 431 indywidualnych gospodarstw rolnych i 4 podmioty o charakterze osób prawnych. Z rolnictwem w gminie Dobiegniew jest związanych około 21 % mieszkańców.

Przeciętna powierzchnia gospodarstwa indywidualnego wynosi ok. 8 ha, zaś biorąc pod uwagę gospodarstwa indywidualne i osoby prawne, powierzchnia ta zwiększa się do ok. 12,5 ha. Dla porównania średnia powierzchnia w województwie wynosi 9,1 ha. Rolnictwo indywidualne i osoby prawne (spółki powstałe na bazie byłych PGR-ów) odgrywają porównywalną rolę w sektorze gospodarki rolnej. Uprawa zbożowa zajmuje 4275 ha, ziemniaki 376 ha, rzepak 484 ha, a warzywa gruntowe uprawiane są na 72 ha użytków rolnych.

W Gminie prowadzona jest również działalność rybacka. Znaczącym użytkownikiem wód jezior jest spółka z o.o. „Sieja” w Ługach. Użytkuje ona 14 jezior o powierzchni ogólnej 1000 ha. Mniejszą powierzchnię użytkuje gospodarstwo rybackie HOD-RYB w Dobiegniewie. Prowadzi gospodarkę rybacką w obwodzie rybackim 119, w skład którego wchodzi cztery jeziora o powierzchni ogólnej 213 ha oraz stawy hodowlane o powierzchni około 100 ha.

Gospodarstwa rolne o pow. powyżej 100 ha

Radecin - gospodarstwa rolne, produkcja roślinna

Rolewice - gospodarstwa rolne, produkcja roślinna

Grabia Słonów - gospodarstwa rolne, produkcja roślinna

Sławica - gospodarstwa rolne, produkcja roślinna

Rolewo - gospodarstwa rolne, produkcja roślinna

Agropharm Tuszyn, gosp. Ługi Niwy - gospodarstwa rolne, produkcja roślinna

Towarzystwo Agronomiczne Agrokraj Dobiegniew – gospodarstwa rolne, produkcja roślinna

Fermy hodowlane:

Ferma drobiu w Osiekiu

Ferma drobiu w Radecinie

Ferma drobiu w Kępie Zagajnej

Ferma Trzody chlewnej w Ługach

2.5.5. Struktura zatrudnienia

Pomimo niekorzystnej sytuacji na rynku pracy, liczba pracujących w Mieście i Gminie Dobiegniew rośnie. W 2005 r. pracujących było o 138 osób więcej niż w 2003 r. (tabela 12). Co drugi zatrudniony w pracuje w sektorze publicznym.

Tab.11. Pracujący na terenie Miasta i Gminy Dobiegniew według sektorów własności i płci

Wyszczególnienie	2003	2004	2005
ogółem	643	719	781
mężczyźni	309	335	389
kobiety	334	384	392
sektor publiczny			
ogółem	344	-	-
mężczyźni	136	-	-
kobiety	208	-	-
sektor prywatny			
ogółem	299	-	-
mężczyźni	173	-	-
kobiety	126	-	-

Opracowanie własne na podstawie danych Banku Danych Regionalnych GUS 2003-2005.

Najwięcej osób, bo ponad 59% zatrudnionych, pracuje w sektorze usługowym. Wśród tych osób przeważają pracujący w usługach rynkowych. Należy uznać to za korzystne dla rozwoju miasta i gminy. Co trzeci dobiegniewianin pracuje w sektorze przemysłowym.

Z analizy poziomu zatrudnienia wynika, że do największych przedsiębiorstw działających na terenie Gminy należą spółki prawa handlowego wpisane do KRS:

- Zakłady Drzewne w Dobiegniewie – produkcja drzewna,
- „JODIPOL” sp. z o.o. w Dobiegniewie – produkcja metalowa,
- „MKK” Wanda Kowalczyk – szwalnictwo,
- PUK „KOMUNALNI” spółka z o.o. w Dobiegniewie – usługi komunalne
- Pałac Mierzęcín.

2.6. Infrastruktura społeczna

2.6.1. Placówki oświatowe

Na terenie Miasta i Gminy Dobiegniew funkcjonują:

- ❖ Przedszkole Miejskie w Dobiegniewie
- ❖ Szkoła Podstawowa w Dobiegniewie
- ❖ Szkoła Podstawowa w Radęcinie
- ❖ Gimnazjum w Dobiegniewie
- ❖ Zespół Szkół w Dobiegniewie.

Placówki oświatowe zapewniają opiekę i naukę dzieciom i młodzieży począwszy od lat trzech w Przedszkolu aż do ukończenia nauki w szkole ponadgimnazjalnej. Przedszkole, szkoły podstawowe i gimnazjum to placówki gminne natomiast Zespół Szkół jest szkołą prowadzoną przez Powiat Strzelecko-Drezdenecki.

2.6.1.1. Przedszkole Miejskie

Przedszkole Miejskie mieści się w obiekcie przy ul. Mickiewicza 9 w Dobiegniewie. Obiekt typu „Ciechanów” ma już ponad 20 lat i wymaga szybkiego remontu.

W przedszkolu jest 5 oddziałów /na dzień 01.09.2007r./ . Opieką przedszkolną objętych jest 119 dzieci w wieku 3 – 6 lat. Przedszkole prowadzi naukę w klasach „0”. Kadra pedagogiczna przedszkola to 8 nauczycieli.

2.6.1.2. Szkoła Podstawowa w Dobiegniewie

Szkoła Podstawowa w Dobiegniewie mieści się w trzech obiektach:

- Klasy 1 – 3 w budynku przy ul. Obrońców Pokoju 24
- Klasy 4 – 6 w budynku przy ul. Gdańskiej 8
- Świetlica w budynku przy ul. Mickiewicza 7

Jest to niekorzystna lokalizacja za względu na znaczne rozproszenie obiektów. Kolejnym minusem jest połączenie budynku przy ul. Gdańskiej z Gimnazjum /wspólne boisko, sala gimnastyczna, stołówka/. Takie połączenie jest powodem problemów wychowawczo-pedagogicznych.

Aktualnie w Szkole Podstawowej w Dobiegniewie jest 18 oddziałów (klasy 1 – 6), w których kształci się 414 uczniów /na dzień 01.09.2007r./. Kadra pedagogiczna to 36 nauczycieli.

2.6.1.3.Szkoła Podstawowa w Radęcinie

Aktualnie w Szkole Podstawowej w Radęcinie jest 5 oddziałów (klasy: 0-1, 2-3, 4, 5, 6) w których kształcą się 45 uczniów /na dzień 01.09.2007r./. Kadra pedagogiczna to 9 nauczycieli.

Ilość uczniów w szkole systematycznie maleje, co jest bardzo niekorzystne w stosunku do wysokich kosztów utrzymania dużego obiektu szkoły.

2.6.1.4.Gimnazjum w Dobiegniewie

Gimnazjum w Dobiegniewie mieści się w budynku przy ul. Gdańskiej 8. Jest to nowy obiekt /oddany do użytku dnia 01.09.2003R./ dobudowany do budynku Szkoły Podstawowej. Lokalizacja nie jest zbyt trafna – połączenie ze szkołą podstawową stwarza problemy zarówno pedagogiczne, jak i organizacyjne.

W Gimnazjum w Dobiegniewie kształcą się 288 uczniów w 11 oddziałach(klasy 1 – 3) /na dzień 01.09.2007r./. Kadra pedagogiczna to 27 nauczycieli.

2.6.1.5.Zespół Szkół w Dobiegniewie

Zespół Szkół w Dobiegniewie przy ul. Poznańskiej 5. Obiekt szkoły jest własnością Gminy Dobiegniew. Szkoła rozpoczęła działalność z dniem 1 września 1993 roku.

W skład Zespołu Szkół wchodzi: Liceum Ogólnokształcące, Liceum Profilowane, Zasadnicza Szkoła Zawodowa. W szkole funkcjonuje 8 oddziałów: 3 oddziały w LO, 2 oddziały w LP i 3 oddziały w ZSZ. Naukę pobiera 172 uczniów /na dzień 01.09.2007r./

Kadra pedagogiczna to 13 nauczycieli.

2.6.2. Ochrona zdrowia

Opiekę zdrowotną mieszkańcom Gminy Dobiegniew zapewniają:

- Samodzielny Publiczny Zakład Opieki Zdrowotnej w Dobiegniewie przy ul. Mickiewicza 3
- Niepubliczny Zakład Opieki Zdrowotnej „ZDROWIE” w Radęcinie, Radęcin 41 i filia w Dobiegniewie przy ul. Gdańskiej 9
- Samodzielny Publiczny Zakład Opieki Zdrowotnej w Drezdenku
- Gabinety stomatologiczne
- Gabinet ginekologiczny
- Gabinet dermatologiczny
- Gabinet ortopedyczny (gabinet prywatny)

- Gabinet higieny szkolnej
- Pielęgniarki środowiskowe

SP ZOZ w Dobiegniewie prowadzi podstawową opiekę zdrowotną oraz punkt pobrania materiałów do badań laboratoryjnych. N ZOZ „ZDROWIE” prowadzi podstawową opiekę zdrowotną oraz ambulatoryjną rehabilitację medyczną. Opiekę szpitalną zapewnia SP ZOZ w Drezdenku, prowadząc oddziały: wewnętrzny, chirurgia i pododdział ortopedia, ginekologia i położnictwo, dziecięcy. Z poradni specjalistycznych mieszkańcy naszej gminy mogą korzystać w Drezdenku czy Gorzowie Wlkp. Dostęp do specjalistycznych usług medycznych jest więc utrudniony i ograniczony.

W Dobiegniewie funkcjonują również dwa gabinety stomatologiczne, młodzież szkolna ma zapewnioną pomoc higienistek szkolnych, a mieszkańcy opiekę pielęgniarek środowiskowych.

Od kwietnia 2007r. funkcjonuje w Dobiegniewie podstacja pogotowia ratunkowego skracając czas oczekiwania na karetę zwłaszcza w oddalonych zakątkach gminy.

2.6.3. Działalność kulturalna i sportowa

Działalność kulturalna i sportowa na terenie miasta i gminy organizowana jest przez Referat Oświaty, Kultury, Sportu i Turystyki Urzędu Miejskiego w Dobiegniewie.

Pracownicy referatu organizują bądź współorganizują szereg imprez kulturalnych i sportowych w oparciu o opracowywany corocznie kalendarz imprez. Do najważniejszych imprez zaliczyć należy:

- Międzynarodowy Młodzieżowy Turniej Piłki Nożnej Dobiegniew Cup im. Kazimierza Górskiego
- Gminne Święto Plonów i Turniej Wsi
- Noc Świętojańska w Słowinie
- Dni Głuska
- Przegląd Klubów Seniora w Ługach pn. „I znów zakwitły jabłonie”
- Watra Łemkowska w Ługach
- Przegląd Kolęd i Pastorałek
- Wielka Orkiestra Świątecznej Pomocy.

Wykorzystując obiekt hali sportowej przy ul. Leśnej 2 w Dobiegniewie rozgrywane są mecze i turnieje takie jak:

- Dobiegniewska Liga Piłki Siatkowej

- Mistrzostwa Gminy w Tenisie Stołowym
- Gminny Turniej Darta
- Turnieje i liga bilarda kieszonowego.

Hala sportowa to również miejsce, gdzie odbywają się lekcje wychowania fizycznego dobiegniewskich szkół, a zwłaszcza Zespół Szkół, który nie posiada własnej sali gimnastycznej.

Działalność kulturalna na terenach wiejskich prowadzona jest w oparciu o istniejące świetlice wiejskie pełniące rolę lokalnych centrów kultury. Niestety nie we wszystkich sołectwach jest wykorzystany potencjał świetlic wiejskich.

W Dobiegniewie brak jest Domu Kultury pełniącego rolę gminnego centrum kultury i prowadzącego ogniska artystyczne, stwarzające możliwość rozwoju artystycznego mieszkańców, głównie dzieci i młodzieży.

2.6.3.1. Biblioteki

Na terenie Gminy Dobiegniew funkcjonuje jedna biblioteka publiczna mieszcząca się w budynku Zespołu Szkół oraz jej filia w Radęcinie, mieszcząca się w budynku tamtejszej Szkoły Podstawowej. Biblioteka publiczna dysponuje 24 952 woluminami, a filia w Radęcinie ok. 9 000. W dobiegniewskiej bibliotece korzystać można z wypożyczalni dla dzieci i młodzieży, wypożyczalni dla dorosłych oraz z czytelni internetowej.

Gminne szkoły posiadają własne biblioteki szkolne na potrzeby uczniów i nauczycieli. Biblioteki w Szkole Podstawowej w Dobiegniewie i w Gimnazjum wyposażone są w komputery z dostępem do internetu.

2.6.3.2. Muzeum Woldenberczyków

Na terenie Oflagu IIC Woldenberg funkcjonuje Muzeum Woldenberczyków. Muzeum powołane zostało celem tworzenia, upowszechniania i ochrony dóbr kultury głównie z okresu II wojny światowej, ze szczególnym uwzględnieniem problematyki jeńców Oflagu IIC Woldenberg.

Zakres działalności Muzeum obejmuje sprawowanie opieki nad zabytkami, informowanie o wartościach i treściach zgromadzonych zbiorów, upowszechnianie podstawowych wartości

historii, nauki i kultury, kształtowanie wrażliwości poznawczej i estetycznej oraz umożliwianie kontaktu ze zbiorami.

Muzeum Woldenberczyków zajmuje jeden z budynków poobozowych w Dobiegniewie przy ul. Gorzowskiej 11a. Budynek muzeum przeszedł kapitalny remont celem zapewnienia dobrych warunków przechowywania ekspozycji muzealnej. Ekspozycja zajmuje powierzchnię około 400 m² i składa się z dwunastu części:

- ❖ Kampania wrześniowa
- ❖ Ogólne informacje o obozie
- ❖ Życie codzienne
- ❖ Rekonstrukcja izby jenieckiej
- ❖ Konspiracja
- ❖ Poczta obozowa
- ❖ Życie kulturalne
- ❖ Drzeworyty
- ❖ Nauka
- ❖ Sport
- ❖ Ewakuacja
- ❖ Zjazdy Woldenberczyków

Muzeum Woldenberczyków otwarte jest dla zwiedzających we wszystkie dni tygodnia z wyjątkiem poniedziałków.

2.6.3.3. Fundacje, stowarzyszenia, organizacje

W Gminie Dobiegniew istnieją organizacje formalne i nieformalne w różnych sferach życia społecznego (kultura, sport, przedsiębiorczość itp.).

Kluby sportowe:

- Klub Sportowy „Błękitni” Dobiegniew
- Klub Sportowy „Arka” Mierzęcín
- Klub Sportowy „Zorza” Rolewice
- UKS „Dobiesław” przy Gimnazjum w Dobiegniewie.

Świadectwem sukcesów sportowych jest awans KS „Błękitni” do IV ligi w piłce nożnej.

Na niwie kulturalnej działają:

- Fundacja Woldenberczyków, wspierająca działalność Muzeum Woldenberczyków, szkół poprzez fundowanie nagród dla zdolnej młodzieży, zakup książek i publikacji o tematyce woldenberskiej, współdział w ochronie miejsc pamięci narodowej związanych z pobytem Woldenberczyków, wspieranie działalności miasta i gminy w wydawaniu folderów, zeszytów i innych publikacji o tematyce woldenberskiej,
- Stowarzyszenie Woldenberczyków,
- Kluby Seniora w Dobiegniewie i Radęcinie, aktywnie działające (występy grup śpiewających), promujące naszą gminę na wielu imprezach i występach lokalnych i ponadlokalnych,

Ochotnicza Straż Pożarna to działalność stowarzyszeń w siedmiu miejscowościach gminy:

- OSP w Dobiegniewie
- OSP w Chomętowie
- OSP w Mierzęcinie
- OSP w Głusku
- OSP w Radęcinie
- OSP w Słwinie
- OSP w Osieku

Rozwój gospodarczy i przedsiębiorczość:

- Stowarzyszenie na Rzecz Rozwoju Infrastruktury Wsi i Wspierania Przedsiębiorczości
- Stowarzyszenie Wspierania Małej Przedsiębiorczości.

Ilość organizacji w gminie nie w każdym przypadku przekłada się na działalność. Część z nich działa aktywnie. Niektóre jednak istnieją tylko na papierze nie wykorzystując swoich możliwości i potencjału.

2.7. Infrastruktura techniczna

2.7.1. Zaopatrzenie w wodę

2.7.1.1. Sieć wodociągowa

Miasto i Gmina Dobiegniew ma stosunkowo dobrze rozwiniętą sieć wodociągową. Długość rozdzielczej sieci wodociągowej wynosi ogółem 61,7 km, w tym w mieście 15,7 km, a na obszarach wiejskich 46,6 km. Woda dostarczana jest do 6 997 mieszkańców miasta i gminy. W mieście 99% ludności korzysta z wodociągów komunalnych. Pozostali mieszkańcy korzystają z przydomowych studni.

Stan zwodociągowania gminy jest dobry.

Niezadowolająca jest natomiast jakość materiałów, z których wykonana jest część sieci wodociągowej (zwłaszcza z lat 80-tych i wcześniej). Kiepskie materiały oraz ukształtowanie terenu powodują dość częste awarie wodociągów w mieście.

Część sieci wodociągowej na wioskach wykonana jest z azbestu. Są to materiały niebezpieczne, które muszą być usunięte.

2.7.1.2. Stacje uzdatniania wody i hydrofornie

Miasto Dobiegniew oraz miejscowości Rolewice i Urszulanka są zaopatrywane w wodę ze stacji uzdatniania wody w Dobiegniewie. Pozostały teren zaopatrywany jest w wodę z hydroforni Radęcin, Słowin, Głusko, Chomętowo, Ługi, Słonów, Mierzęcin, Wołoszcz, Osiek, Podlesiec. Hydroforniami administruje Przedsiębiorstwo Usług Komunalnych „KOMUNALNI” w Dobiegniewie.

Stacja uzdatniania wody zlokalizowana jest w zachodniej części Dobiegniewa pomiędzy ulicami: Leśną a Gorzowską. W skład ujęcia wchodzi trzy studnie wiercone. Jedna ze studni zlokalizowana jest na wygradzonej działce przy ulicy Leśnej.

Stacja uzdatniania wody bazuje na czwartorzędowym poziomie wodonośnym, stanowiącym część rozległego zbiornika wodonośnego wydzielonego jako Główny Zbiornik Wód Podziemnych.

2.7.2. Gospodarka ściekowa

Stopień skanalizowania Gminy Dobiegniew jest dobry. Niewielka tylko część mieszkańców nie ma dostępu do sieci kanalizacyjnej.

2.7.2.1. Sieć kanalizacyjna

Tab. 10. Stopień skanalizowania Gminy Dobiegniew

Nazwa (miejscowość, wieś, osada)	Liczba osób /na dzień 04.10.2006r./	Liczba osób podłączonych do sieci kanalizacyjnej	
		%	osób
Ogółem tereny skanalizowane	5425	74,8	5331
Dobiegniew	3264	98,2	3205
Rolewice	190	100,0	190
Urszulanka	97	100,0	97
Mierzęcín	310	100,0	310
Ługi	240	99,0	238
Osiek	355	96,0	341
Chomętowo	157	98,0	154
Starczewo	79	80,0	63
Słówin	196	100,0	196
Lipinka	31	100,0	31
Radęcín	262	100,0	262
Kowalec	244	100,0	244

Dane z Urzędu Miejskiego w Dobiegniewie.

Tab. 11. Długość sieci kanalizacji sanitarnej na terenie Gminy Dobiegniew

Miejscowość	Długość sieci kanalizacji sanitarnej (w km)			
	przyłącza	grawitacyjna	ciśnieniowa	Razem
Ogółem	10,358	32,210	31,520	74,088
Dobiegniew	4,000	13,232	1,100	18,332
Rolewice	0,208	0,843	2,246	3,297
Urszulanka	0,320	2,100	2,798	5,218
Chomętowo	1,101	1,591	2,764	5,456
Osiek	0,600	0,900	1,480	2,980
Ługi	1,270	3,126	4,400	8,796
Radęcín-Kowalec	2,229	8,696	11,572	22,497
Lipinka				
Starczewo				
Słówin				
Mierzęcín	0,63	1,722	5,160	7,512

Dane z Urzędu Miejskiego w Dobiegniewie.

2.7.2.2. Oczyszczalnie ścieków

Na terenie gminy znajdują się dwie oczyszczalnie ścieków:

- oczyszczalnia biologiczno-mechaniczna w Dobiegniewie – własność gminy;
- oczyszczalnia trzcinowo-korzeniowa w Głusku – własność Nadleśnictwa Głusko.

Gminną oczyszczalnią ścieków administruje Przedsiębiorstwo Usług Komunalnych „KOMUNALNI” Sp. z o. o. w Dobiegniewie.

Istniejąca w Dobiegniewie oczyszczalnia ścieków wykonana została w drugiej połowie lat osiemdziesiątych. Położona jest w południowo-wschodniej części miasta. Najbliższe zabudowania mieszkalne zlokalizowane są w odległości około 500 m na północ od oczyszczalni. Integralną część oczyszczalni stanowi główna przepompownia ścieków surowych. Poniżej przepompowni położony jest zbiornik ziemny, do którego w sytuacjach awaryjnych odprowadzane są ścieki surowe z kanalizacji sanitarnej miasta. Oczyszczalnia sterowana jest w sposób automatyczny, a praca obsługi sprowadzona została do funkcji nadzorczej. Zastosowanie automatycznego sterowania pozwoliło na optymalizację zużycia energii elektrycznej i zmniejszenie kosztów eksploatacji oczyszczalni.

W 1999 r. dokonano modernizacji jednego z dwóch segmentów oczyszczalni, zmieniając w nim technologię oczyszczania ścieków na technologię ze zintegrowanym usuwaniem związków węgla, azotu, fosforu. W 2000 r. podjęto decyzję o modernizacji pozostałej części oczyszczalni zarówno ciągu ściekowego, jak i części obejmującej gospodarkę osadową.

2.7.3. Gospodarka odpadami

Gminne wysypisko zlokalizowane koło Dobiegniewa zostało z dniem 31.12.2006 r. zamknięte i podlega rekultywacji.

Wywozem nieczystości stałych na terenie miasta i gminy na podstawie indywidualnie zawieranych umów zajmują się:

- Alwater Sulo Polska Sp. z o.o. Oddział Gorzów Wlkp.
- Przedsiębiorstwo Usług Komunalnych „Komunalni” Sp. z o.o. w Dobiegniewie
- RANG SELLS Sp. z o.o. ze Starego Kurowa

Wszystkie firmy posiadają decyzje zezwalające na prowadzenie działalności wywozu odpadów na terenie Gminy Dobiegniew.

W mieście i gminie prowadzona jest segregacja odpadów stałych (szkło i plastik). Odpady wywożone są na specjalistyczne wysypiska odpadów. Selektywną zbiórkę odpadów prowadzi Zakład Utylizacji Odpadów CLEAN CITY Sp. z .o.o.

Na terenie gminy wytwarzane są również odpady niebezpieczne (głównie azbest). Ich wywóz prowadzą firmy posiadające decyzję Starosty Strzelecko-Drezdeneckiego na wytwarzanie, składowanie i utylizację tych odpadów.

Zwiększająca się masa nagromadzonych odpadów, zarówno przemysłowych jak i komunalnych, a także ich nielegalne lub niewłaściwe składowanie, stanowią poważne zagrożenie dla ludzi i środowiska.

2.7.4. Energia elektryczna

Zaopatrzenie w energię elektryczną gospodarstw domowych w Mieście i Gminie Dobiegniew jest powszechne.

Gmina realizuje program budowy i przebudowy oświetlenia drogowego w mieście i na terenach wiejskich z zastosowaniem energooszczędnych źródeł oświetlenia.

Zakres prac:

- ilość punktów świetlnych do oświetlenia – 894 szt. /wykonanie – 100%/,
- dobudowa nowych punktów świetlnych – 177 szt. /wykonanie – 80%; zakończenie I kwartał 2008 roku/

Zrealizowanie powyższego planu rozwiąże kompleksowo problem oświetlenia drogowego na terenie miasta i gminy.

2.7.5. Ciepłownictwo

Gmina Dobiegniew posiada dwie większe kotłownie dostarczające energię ciepłą do budynków wielorodzinnych – w Dobiegniewie przy ul. Szkolnej i w Kowalcu. Kotłowniami administruje Przedsiębiorstwo Usług Komunalnych „Komunalni” w Dobiegniewie.

Pozostałe budynki i mieszkania opalane są przez lokalne, nieduże kotłownie bądź paleniska domowe. W większości dobiegniewskie ciepłownictwo opiera się na nieekologicznych nośnikach energii cieplnej.

2.7.6. Gazyfikacja

Na terenie Gminy Dobiegniew brak jest sieci gazowej. Mieszkańcy wykorzystują na potrzeby gospodarstw domowych gaz w butlach, który jest powszechnie dostępny.

2.7.7. Telekomunikacja

Stan techniczny i warunki eksploatacji infrastruktury telekomunikacyjnej w ciągu ostatnich kilku lat uległy znacznej poprawie. Obecnie tempo rozwoju telekomunikacji stacjonarnej, konkurencja między operatorami, szczególnie zaś dynamiczny przyrost liczby

abonentów, pozwala zakładać uzyskanie w przeciągu kilku lat pełnego dostępu do podstawowych usług telekomunikacyjnych. Uzupełnieniem oferty usług telekomunikacyjnych jest także telefonia komórkowa, która pokrywa swym zasięgiem całość województwa lubuskiego.

2.7.8. Drogownictwo

Miasto i Gminę Dobiegniew charakteryzuje dobrze rozwinięta sieć drogowa. Przez gminę przebiega droga krajowa nr 22, stanowiąca ważny szlak komunikacyjny, łącząca dwa sąsiednie powiaty: strzelecko-drezdenecki i walecki, a dalej wiodąca szlakiem wzdłuż drogi Berlin – Królewiec do okręgu kaliningradzkiego. Pozostała część dróg miasta i gminy jest równomiernie i gęsto rozmieszczona, stanowi dobre połączenie z sąsiednimi gminami. Drogi gminne są dobrze powiązane z siecią dróg wojewódzkich i powiatowych. Niestety jakość tych dróg pozostawia wiele do życzenia. Zły stan nawierzchni najdotkliwiej jest odczuwany na najbardziej uczęszczanych szlakach komunikacyjnych – przede wszystkim dotyczy to drogi krajowej 22.

Cechą charakterystyczną sieci komunikacyjnej jest występowanie w układzie zastępczym:

- drogi krajowej nr 22 (Berlin – Gdańsk),
- drogi wojewódzkiej nr 160 (Międzychód – Suchań),
- drogi powiatowej nr 11-257 (Dobiegniew – Drawno),
- rzeki Noteć (poprzez Mierzęcką Strugę i Drawę),
- linii kolejowej (Szczecin – Poznań).

Dla Gminy Dobiegniew jest to sytuacja bardzo korzystna, ponieważ pozwala na wszechstronne wykorzystanie dostępnych środków komunikacji oraz łatwy dojazd do innych ważnych ośrodków miejskich.

Dobiegniew położony jest przy trasie kolejowej Szczecin-Poznań.

Połączenie autobusowe realizuje PKS Gorzów Wlkp. Gmina posiada bezpośrednie połączenie z Drezdenkiem, Strzelcami Kraj., Gorzowem Wlkp., Choszcznem, Piłą.

Na terenie gminy występują drogi:

- krajowa
- wojewódzkie
- powiatowe
- gminne

Tab. 12. Droga krajowa na terenie Miasta i Gminy Dobiegniew

Nr drogi	Nazwa odcinka	Długość odcinka w gminie (w km)
22	Gorzów Wlkp. – Strzelce Kraj. – Dobiegniew – Wałcz	22,5

Dane z Urzędu Miejskiego w Dobiegniewie.

Tab. 13. Drogi wojewódzkie na terenie Miasta i Gminy Dobiegniew

Nr drogi	Nazwa odcinka	Długość odcinka w gminie (w km)
160	Choszczno – Drezdenko - Międzychód	9,747
164	Podlesiec – Zagórze - Drezdenko	4,250
161	Dobiegniew – Podlesiec - Przeborowo	17,714

Dane z Urzędu Miejskiego w Dobiegniewie.

Tab. 14. Drogi powiatowe na terenie Miasta i Gminy Dobiegniew

Nr drogi	Nazwa odcinka	Długość odcinka w gminie (w km)
1368 F	Granica powiatu – Radęcin – Lipinka – Słowin – Grąsy - Dobiegniew	16,456
1371 F	Granica powiatu – Kolsk - Dobiegniew	7,572
1372 F	Lubiewko – Chomętowo - Osiek	7,776
1367 F	Granica powiatu – Sitnica – Głusko – Stare Osieczno	13,838
1370 F	Rokitno - Moczele	7,197
1369 F	Słowin – Derkacze - Wołogoszcz	5,260

Dane z Urzędu Miejskiego w Dobiegniewie.

Tab. 15. Wykaz dróg lokalnych miejskich w granicach administracyjnych miasta

Lp.	Nazwa drogi lokalnej miejskiej - ulice	Ogółem		w tym o nawierzchni			
				gruntowej		twardej	
		długość (m)	powierzchnia (m ²)	długość (m)	powierzchnia (m ²)	długość (m)	powierzchnia (m ²)
Ogółem		13.128,1	88.847,9	4.852,5	35.798,5	8.275,6	53.049,4
1	1-go Maja	199	1390	0	0	199	1390
2	Batorego	260	2238	106	912	154	1326
3	Bohaterów Getta	302	1480	0	0	302	1480
4	Chrobrego	179,5	766	179,5	766	0	0
5	Czereśniowa	156	1560	156	1560	0	0
6	Dąbrowskiego	165	1072,5	0	0	16	1072,5
7	Dembowskiego	170	1147	0	0	170	1147
8	Jedn. Robotniczej	391	2983	0	0	391	2983
9	Jeńców Obozu II C	245	1715	0	0	245	1715
10	Kolejowa	95	1596	95	1596	0	0
11	Konopnickiej	372	2223	0	0	372	2223
12	Kościuszki	112	683,2	0	0	112	683,2
13	Krasickiego	898	6612,5	203	1269	695	5343,5

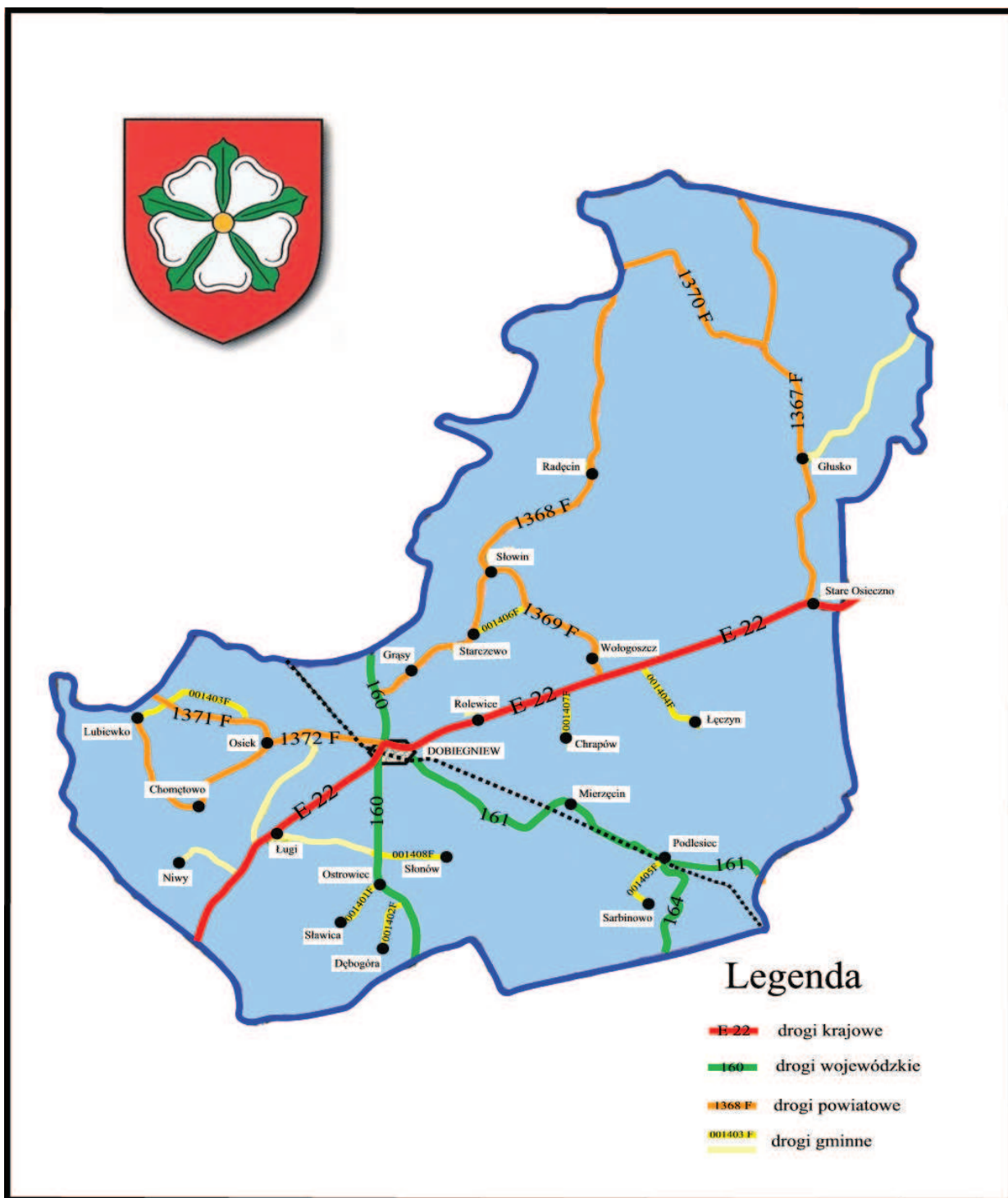
14	Krótka	88	528	0	0	88	528
15	Kwiatowa	104	1248	104	1248	0,0	0,0
16	Leśna	764	2674	539	1887	225	787
17	Łokietka	112	1311	112	1311	0	0
18	Mierzęcińska	630	2268	301	1084	329	1184
19	Młynarska	266	864,5	266	864,5	0	0
20	Nadbrzeżna	160,5	738	0	0	160,5	738
21	Norwida	282	3384	282	3384	0	
22	Nowa	366	3777	366	3777	0	0
23	Obrońców Pokoju	513	4104	0	0	513	4104
24	Ogrodowa	225	787	225	787	0	0
25	Parkowa	103	515	103	515	0	0
26	Partyzancka	334	1169	204	714	130	455
27	Piękna	330	3960	330	3960	0	0
28	Pogodna	361	4332	361	4332	0	0
29	Polna	501	2755	0	0	501	2755
30	Riedla	55	540	0	0	55	540
31	Rybacka	205	1332,5	0	0	205	1332,5
32	Słoneczna	269	3228	269	3228	0	0
33	Słowackiego	289	1662	0	0	289	1662
33	Spacerowa	651	2604	651	2604	0	0
35	Spółdzielcza	177	1274	0	0	177	1274
36	Starzynkowa	381	2247,9	0	0	381	2247,9
37	Staszica	494,1	3408,8	0	0	494,1	3408,8
38	Szkolna	425	2550	0	0	425	2550
39	Szpitalna	190	855	0	0	190	855
40	Ściegiennego	193	1206	0	0	193	1206
41	Teatralna	127	843	0	0	127	843
42	Tuwima	216	1361	0	0	216	1361
43	Wileńska	364	2967	0	0	364	2967
44	Wyszyńskiego	224	1960	0	0	224	1960
45	Zabytkowa	88	227	0	0	88	227
46	Zwycięstwa	96	701	0	0	96	701

Dane z Urzędu Miejskiego w Dobiegniewie.

Tab.16. Wykaz dróg gminnych (poza granicami administracyjnymi miasta)

Lp	Numer drogi	Nazwa drogi	Łączna długość drogi	w tym droga	
				gruntowa	twarda
Ogółem			11.421	6.836	4.585
1	001401F	Ostrowiec - Sławica	2163	1703	460
2	001402F	Dębogóra - do drogi wojewódzkiej nr 160	510	510	0
3	001403F	Lubiewko - Osieczek			
4	001404F	Łęczyn do drogi krajowej nr 22	2600	2085	515
5	001405F	Podlesiec - Sarbinowo	1160	0	1160
6	001406F	Starczewo - Derkacze	1870	1870	0
7	001407F	Chrapów do drogi krajowej nr 22	668	668	0
8	001408F	Słonów do drogi wojewódzkiej nr 160	2450	0	2450

Dane z Urzędu Miejskiego w Dobiegniewie.



Przebieg dróg na terenie gminy

2.8. Infrastruktura turystyczna

Walory krajobrazowe i specyficzne ukształtowanie terenu jest jednym z ważniejszych, ale nie jedynym, czynnikiem decydującym o turystycznym potencjale danego regionu. Jak wynika z badań przeprowadzonych między innymi przez Katedrę Turystyki Akademii Ekonomicznej w Poznaniu na potrzeby opracowania Strategii Rozwoju i Turystyki w Krainie Podgrzybka (pkt. pt.: Gmina w strukturach zewnętrznych) ówczesny turysta obok atrakcji oferowanych przez środowisko naturalne, oczekuje odpowiedniego standardu nie tylko w zakresie usług gastronomicznych, czy noclegowych ale również rekreacyjnych.

Najsilniejszymi ośrodkami ruchu turystycznego na obszarze Gminy jest miasto Dobiegniew oraz wsie Głusko, Ługi, Mierzęcín i Radęcín. Pozostały teren również pełni funkcje turystyczne jednak usługi na rzecz turystów oferowane są w różnym zakresie.

W ośrodkach ruchu turystycznego zlokalizowana jest baza noclegowa, gastronomiczna, usługi handlowe i naprawcze oraz inne usługi o różnym standardzie. Infrastruktura turystyczna stanowi jednak podstawowy element zagospodarowania turystycznego i będzie miała kluczowe znaczenie dla rozwoju turystyki na obszarze Gminy.

W dalszej części przedstawione zostaną informacje dotyczące stanu infrastruktury turystycznej zarówno należącej do zasobów gminy oraz innych instytucji publicznych, jak i będącej w gestii podmiotów prywatnych.

2.8.1. Publiczna infrastruktura turystyczna

Na terenie Gminy zlokalizowane są również publiczne obiekty pełniące funkcje sportowo-rekreacyjne udostępniane zarówno mieszkańcom, jak i turystom.

Baza turystyczna gminy Dobiegniew to przede wszystkim pola biwakowe i namiotowe z kąpieliskami, parkingi leśne, punkty noclegowe i gastronomiczne oraz sieć szlaków turystycznych kajakowych i rowerowych, przyrodnicze ścieżki dydaktyczne, a także punkt informacji turystycznej DPN w Głusku oraz przystań żeglarska Panta Rhei.

2.8.1.1. Baza noclegowa

Gmina dysponuje dosyć ubogą bazą noclegową obsługiwaną przez jednostki organizacyjne samorządu lub przez organizacje pozarządowe funkcjonujące na jej terenie. Do najważniejszych pozycji należy Szkolne Schronisko Młodzieżowe znajdujące się w mieście Dobiegniew, przy ul. Poznańskiej, przy czym jego wykorzystanie jest znikome ze względu na charakter sezonowy.

Poza tym możliwości noclegowe dają pola biwakowe nad jeziorami Wielgie, Osiek, Radęcin, Ostrowiec oraz na przystani żeglarskiej Phanta Rei nad j. Osiek, jednak ograniczają się one również tylko do sezonu letniego oraz posiadania własnego zaplecza, jak namiot czy camping.

Alternatywę oferującą całoroczne schronienie mogłyby stanowić świetlice wiejskie zlokalizowane w każdym sołectwie, jednak obiekty te nie są przystosowane do pełnienia takich funkcji ze względu na brak wyposażenia, oraz w wielu przypadkach wysoki poziom amortyzacji samych budynków.

2.8.1.2. Szlaki turystyczne piesze i rowerowe

Dla turystyki pieszej i rowerowej wytyczono szereg szlaków turystycznych prowadzących między innymi przez lasy Puszczy Drawskiej, wzdłuż rzeki Drawy, czy jeziora Ostrowieckiego. Istniejące szlaki turystyczne zlokalizowane na obszarze Gminy stanowią fragment szlaków biegnących przez sąsiednie tereny.

Tab.17 Rodzaje szlaków turystycznych i przebieg trasy

Oznaczenie szlaku	Miejscowość
Zielony szlak	Dobiegniew- Słonów – Radowo – Drezdenko (16 km) Stare Kurowo – Strzelce Kraj.- Lipie Góry – Ogardy – Gilów
Niebieski szlak	Strzelce Kraj. – Długie – Jezioro Sława – Jezioro Osiek (18 km) Grotów – Trzebicz – Stare Kurowo (27 km)
Żółty szlak	Górki Noteckie – dolina rzeki Pełcz – Strzelce Kraj. (14 km) Strzelce Kraj.- Licheń – Jezioro Osiek (13 km do spalonego mostu) Sowia Góra – Lubiatów – Jezioro Lubiatówka – Jezioro Solecko – Jezioro Rapin- Radowo – Zagórze Lubiewskie – Dolinka – Podlesiec – Łęczyn – Stare Osieczno.
Czerwony szlak	Santoczno – Brzoza – Strzelce Kraj. (14 km) Strzelce Kraj. – rzeczka Młynówka – Gardzko – Stare Kurowo (16 km) Stare Kurowo – Jezioro Łubówko – Drawiny (23 km) Stare Osieczno – Głusko – Sitnica (16 km).

Dane wg Strategii Zrównoważonego Rozwoju Powiatu Strzelecko-Drezdeneckiego na lata 2001-2008 oraz analiz własnych Urzędu Miejskiego w Dobiegniewie

Tab.17 Trasy rowerowe

Nazwa trasy	Przebieg	Charakter
Droga Radęcińska	Drawno – Zatom – Radęcin – Lipinka	Stara droga w XIX w. przebudowana na trakt pocztowy. Obecnie asfaltowo-brukowa szosa z komunikacją autobusową, stanowiąca fragment drogi z Drawna do Dobiegniewa. Trasa liczy 25,5 km.
Droga Głuska	Bogdanka – Głusko – Stare Osieczno	Stara droga leśna, obecnie wąska, asfaltowa lecz dziurawa szosa, doprowadzająca z Drawna w centralne partie parku narodowego. Trasa liczy 18,5 km
Droga Solna	Żółwino – Drawno – Zatom – Moczle – Stare Osieczno	Średniowieczny trakt handlowy, którym wożono ponoć sól z Kołobrzegu do Wielkopolski, dał nazwę gruntowo-brukowej drodze prowadzącej równoległe do prawego brzegu Drawy. Trasa liczy 34,5 km.
Trasa do ośrodka wypoczynkowego w Długiem.	Główne odcinki trasy noszą nazwę: Poznańska Droga (6,9 km), Owczy Trakt (3,4) Sumowski Szlak (4,3 km), Słowi Szlak (3,8 km).	Trasa stanowi zamkniętą pętlę o długości 28 km i oznakowana jest pomarańczowymi paskami w białej obwódce, znaki malowane są na drzewach i kamieniach. Miejsca wypoczynku wyposażone są w drewniane ławy oraz stoły. Ważniejsze miejsca wypoczynku po trasie to: Stawek Anioła (3,4 km), Mrowiska (6,9 km), nad jeziorem Słowa (12 km).
Drezdenko-Drezdenko 1	Drezdenko –Klesno –Ostrowiec – Słonów –Dobiegniew – Osiek – Lubiewo- Kolsk – Ostromęcko – Bierzwnik – Jaglisko – Klasztorne – Dobiegniew – Słonów – Ostrowiec – Klesno – Drezdenko.	Trasa długości ok. 70 km. Jest to najdłuższa z dotychczasowych tras, która prawie w całości wiedzie drogami asfaltowymi (małe wyjątki to przejazd przez miejscowość Osiek, Lubiewko, Kolsk, w których są drogi brukowe).
Drezdenko-Drezdenko 2	Drezdenko – Radowo – Słonów – Ostrowiec – Klesno – Drezdenko	Trasa długości 30 – 35 km wiedzie lasami Puszczy Drawskiej.

Dane wg Strategii Zrównoważonego Rozwoju Powiatu Strzelecko-Drezdeneckiego na lata 2001-2008 oraz analiz własnych Urzędu Miejskiego w Dobiegniewie

2.8.1.3. Projektowane szlaki

Obok istniejących szlaków turystycznych projektowane są obecnie przy okazji realizacji jednego z pierwszych w tym zakresie projektów unijnych, w ramach Inicjatywy Wspólnotowej Interreg IIIA Brandenburgia – Województwo Lubuskie, nowe trasy umożliwiające stworzenie swojego rodzaju kilku pętli po terenie Gminy, dzięki czemu turysta będzie miał możliwość wybrania dłuższego lub krótszego odcinka i powrotu w miejsce, skąd wyruszał bez konieczności poruszania się tym samym odcinkiem.

Na terenie Gminy nie stworzono dotychczas warunków do uprawiania takich dyscyplin, jak jazda na rolkach, czy nordwalking.

2.8.1.4.Jazda konna

Pomimo dogodnego ukształtowania terenu na terenie Gminy nie wytyczono dotychczas szlaków do uprawiania jazdy konnej. Wynika to z jednej strony z braku tradycji w tej dyscyplinie sportu i rekreacji, z drugiej natomiast z niedostatecznej wiedzy lokalnych podmiotów na temat potencjału turystycznego tkwiącego w tej dyscyplinie. Według stanu na dzień 15 grudnia 2007 roku ofertę związaną z jazdą konną i przejażdżki pojazdami konnymi oferuje na wysokim poziomie Pałac w Mierzęcinie, który zapoczątkował również imprezę wpisaną już w kalendarz stałych imprez – Święto Konia.

2.8.1.5.Szlaki wodne

Na miłośników dyscyplin wodnych czekają na terenie Gminy liczne niespodzianki w postaci przesmyków łączących ze sobą jeziora, co umożliwia sprawne przemieszczanie się pomiędzy kolejnymi akwenami wodnymi.

Najpopularniejsze trasy wodne:

- Jezioro Lipie (Długie) – J. Słowa – J. Małe – J. Osiek – rzeka Mierzęcka Struga J. Wielgie (Dobiegniew 8 km)
- Jezioro Wielgie (Dobiegniew) – Mierzęcin Strzelecki – rzeka Drawa –

Przy jeziorach rozmieszczone są zarówno kąpieliska publiczne, pola biwakowe i namiotowe.

Tab.18 Charakter kąpielisk i infrastruktury turystycznej przy ważniejszych akwenach wodnych

Nazwa zbiornika	Miejscowość	Charakter kąpieliska
Jezioro Osiek	Osiek	Największe pole biwakowe wraz z kąpieliskiem położone od strony Dobiegniewa). Do dyspozycji turystów jest: <ul style="list-style-type: none"> • pole namiotowe wraz z parkingiem samochodowym, • boiska do gry w piłkę siatkową i nożną,

		<ul style="list-style-type: none"> wypożyczalnia sprzętu pływającego. <p>Do pola biwakowego doprowadzona jest bieżąca woda, sieć kanalizacyjna, energia elektryczna, wyposażone jest w szaloty i pojemniki na odpady stałe, całość jest oznakowana i ogrodzona. Na kąpielisku wybudowany jest pomost drewniany o dł. 130 m.</p>
Jeziro Osiek		Nad Jeziorem Osiek znajduje się harcerska Przystań żeglarska Panta Rhei. Przystań jest terenem ogrodzonym z wydzielonym parkingiem i polem namiotowym oraz własnym zapleczem sprzętu pływającego. Przystosowana jest do przyjmowania małych jednostek pływających. W sezonie objęta jest całodobowym dozorem.
	Słonów	Pole namiotowe położone na terenie Nadleśnictwa Smolarz ogrodzone miejsca parkingowe i namiotowe oraz wytyczone miejsce paleniska wraz z drewnianymi stołami i siedziskami, wyposażone jest także w pojemniki na odpady stałe.
Jeziro Ostrowiec	Ługi	
Jeziro Radęcina	Radęcin	Nad jeziorem Radęcino znajduje się drugie co do wielkości pole biwakowe w Gminie Dobiegniew. Posiada zaplecze parkingowe i namiotowe, które są wygradzone. Pole wyposażone jest w pojemniki na odpady stałe oraz ubikacje bezodpływowe, cały teren w okresie letnim jest zabezpieczony i objęty opieką przez Nadleśnictwo Bierzwnik. Planowane jest tam doprowadzenie sieci wodno-kanalizacyjnej, aby w pełni uzbroić znajdujące się na polu biwakowym działki rekreacyjne. W 2004 r. wybudowano pomost spacerowo – kąpielowy o pow. 512m ² . Inwestycja jest współfinansowana ze środków Unii Europejskiej w ramach programu SAPARD - Publiczna infrastruktura turystyczna na obszarach wiejskich. Dofinansowanie w wysokości 107.000 złotych. Inwestycja została zakończona - 15.09.2004 r. i obiekt został oddany do użytku.
Jeziro Żabie	Ługi	Jeziro Żabie, które jest połączone z jeziorem Osiek, również posiada miejsce do rozbijania namiotów we wsi Ługi.

Dane wg Strategii Zrównoważonego Rozwoju Powiatu Strzelecko-Drezdeneckiego na lata 2001-2008 oraz analiz własnych Urzędu Miejskiego w Dobiegniewie

Poza tymi miejscami istnieje szereg innych miejsc wzdłuż brzegów jezior, są to najczęściej niestrzeżone kąpieliska, dające jednak możliwość kąpieli oraz wypoczynku dla turystów odwiedzających tereny Gminy.

Tab.19 Miejsca biwakowe i postojowe

Lp.	Kategoria	Miejsce lokalizacji	Obręb
1.	miejsca biwakowe	nad jeziorem Osiek – miejscowość Osiek nad jeziorem Ogardzka - Odnoga	Nadleśnictwo Strzelce Krajeńskie
2.	miejsce postoju	parking leśny w Wełminie przy drodze krajowej A 22 Gdańsk-Gorzów	
3.	miejsca biwakowe	nad jeziorem Łubowo dwa miejsca biwakowe koło Lubiewa nad jeziorem Ostrowica – Ługi nad rzeką Drawa – koło Przyborowa	Nadleśnictwo Smolarz
4.	miejsca postoju	przy drodze Drezdenko-Dobiegiew przy drodze Drezdenko-Lubiewo przy drodze Drezdenko-Zagórze przy drodze Drezdenko-Słonów sześć miejsc postojowych przy jeziorze Łubowo	
5.	miejsca biwakowe	brak	Głusko
6.	miejsca postoju	przy drodze Radęcina-Sitnica, m. Moczela przy drodze Głusko-Drawno k. Sitnicy przy drodze St. Osieczno-Słown w miejscowości Zelaźnica.	
7.	miejsca biwakowe	nad jeziorem Radęcino	Nadleśnictwo Bierzwnik
8.	miejsca postojowe	brak	

Wg danych z nadleśnictw

Miejsca postojowe wyposażone są w większości w ławy drewniane, kosze oraz są ogrodzone. Często przy parkingach leśnych znajdują się bary szybkiej obsługi, gdzie turysta może z korzystać z prywatnych usług kulinarnych.

Trzy pola biwakowe tzw. „bindugi” znajdują się nad rzeką Drawa, są one zagospodarowane i ogrodzone, a opiekę nad nimi sprawuje Drawieński Park Narodowy i Nadleśnictwo Głusko.

Są to:

- biwak Sitnica,
- biwak Pstrąg znajdujący się w połowie drogi pomiędzy miejscowością Moczele, a osadą leśną Głusko,
- biwak Kamienna.

Wszystkie te pola biwakowe posiadają wyznaczone miejsca palenisk, wyposażone są w drewniane, zadaszone wiaty ze stołami i ławami, a także mają ustawione kosze na odpady stałe

2.8.2. Prywatna infrastruktura turystyczna

2.8.2.1. Baza noclegowa i gastronomiczna

Wg stanu na dzień 15 grudnia 2007 roku na terenie Gminy zarejestrowanych jest 13 podmiotów pełniących usługi hotelowe i restauracyjne mające duże znaczenie w rozwoju funkcji turystyczno – wypoczynkowych. Liczba ta stanowi 3,6 % ogółu zarejestrowanych podmiotów prowadzących działalność gospodarczą zarejestrowaną w Ewidencji Działalności Gospodarczej prowadzonej przez Burmistrza Dobiegniewa. Ponadto jeden podmiot oferujący w/w usługi prowadzi działalność w formie spółki prawa handlowego.

Tab.20 Ważniejsze punkty gastronomiczne

Lp.	Nazwa	Adres, Miejscowość
1	Pensjonat „LA Mirage”	ul. Krótka 1,66-520 Dobiegniew
2	Karczma Leśna	ul. Leśna 1 66-520 Dobiegniew
3	Kuchnia Domowa	ul Strzelecka 66-520 Dobiegniew
4	Restauracja ”Reda”	Długie 66-520 Dobiegniew
5	Pensjonat „J.H.Zabel”	Ługi 35,66-520 Dobiegniew
6	Restauracja „Ricardo”	Wołogoszcz 3 66-520 Dobiegniew
7	Smażalnia rybna „U Stacha”	Ługi 66-520 Dobiegniew
8	Hotel "Pałac Mierzęcín"	Mierzęcín 1 66-520 Dobiegniew

Analiza własna Urzędu Miejskiego w Dobiegniewie

Tab.21 Ważniejsze punkty noclegowe

Lp.	Nazwa	Adres, Miejscowość
1	Pensjonat „LA Mirage”	ul. Krótka 1,66-520 Dobiegniew
2	Pensjonat „J.H.Zabel”	Ługi 35,66-520 Dobiegniew
3	Pokoje gościnne Grażyna i Franciszek Wawrzyniak,	Dobiegniew ul. Konopnickiej 12
4	Pokoje gościnne Barbara Jurasz	Dobiegniew ul. Mickiewicza
5	Hotel "Pałac Mierzęcin"	Mierzęcin 1
6	Pokoje gościnne Aleksander Płaskoń,	Chomętowo
7	Pokoje gościnne. Komar Mirosław,	Dobiegniew ul. Krasickiego 1

Analiza własna Urzędu Miejskiego w Dobiegniewie

2.8.2.2. Agroturystyka

Obok tradycyjnych obiektów turystycznych na obszarze Gminy występują coraz liczniej gospodarstwa agroturystyczne uzupełniające nie tylko istniejącą bazę noclegową i gastronomiczną, ale wprowadzające również bogatą ofertę rekreacyjną, jak jazda rowerem, jazdy konne, przejazdy powozem, wędkowanie, zbieranie runa leśnego a także uczestniczenie w czynnościach gospodarczych.

Według danych na koniec 2006 roku w Gminie zarejestrowane były 3 gospodarstwa agroturystyczne: Chomętowo (1) i Ługi (2)

Jak przedstawia poniższa tabela liczba ta uległa zwielokrotnieniu w ciągu ostatnich dwunastu miesięcy.

Tab.22 Lokalizacja usług agroturystycznych

Lp.	Nazwa	Lokalizacja
1	Farma agroturystyczna „Agro”	Wygon 22 około 15 km od Dobiegniewa
2	Agroturystyka-Camping	Ługi 40
3	Ekologiczne Gospodarstwo Agroturystyczne, Alicja Kowalska	Głusko 1
4	Gospodarstwo Agroturystyczne, Adrian Materka	Głusko 5
5	Gospodarstwo Agroturystyczne „Ignacówka” nad jeziorem Sarbin	Zbigniew Ignasiak Dębniek 1

Analiza własna Urzędu Miejskiego w Dobiegniewie

2.9. Gmina w strukturach zewnętrznych

Na rozwój Gminy wpływ mają zarówno działania podejmowane lokalnie przez władze samorządowe, jak również działania skoordynowane na poziomie międzygminnym, międzyregionalnym, a nawet międzynarodowym.

W tej części Gmina przedstawiona zostanie na tle gmin i regionów sąsiednich, jako członek organizacji funkcjonujących i planowanych do utworzenia w okresie 2008-2018.

Na dzień 15 grudnia 2007 roku Gmina Dobiegniew uczestniczy w charakterze członka, członka wspierającego, bądź bierze aktywny udział w pracach ośmiu (8) organizacji pozarządowych/porozumień funkcjonujących na jej terenie. Ponadto prowadzone są działania w celu powołania kolejnego podmiotu – Celowego Związku Gmin, w strukturach którego również funkcjonować będzie Gmina.

Poniższa tabela przedstawia daty utworzenia NGO-s, zawarcia porozumień, bądź zainicjowania utworzenia CZG z udziałem bądź na terenie Gminy

Tab.23 Nazwy organizacji, daty utworzenia i formy prawne

Lp.	Rok utworzenia zawarcia zainicjowania	Nazwa organizacji	Forma prawna
1.	1997	Stowarzyszenie Gmin Polskich Euroregionu „Pro Europa Viadrina”	stowarzyszenie
2.	1999	Regionalne Stowarzyszenie na Rzecz Zrównoważonego Rozwoju	stowarzyszenie
3.	2000	Lubuska Organizacja Turystyczna	stowarzyszenie
4.	2004	Porozumienie na Miedzy	porozumienie
5.	2004	Porozumienie z Wriezen	porozumienie
6.	2005	Porozumienie międzygminne na rzecz realizacji programu Integracja społeczności wiejskich w granicach Puszczy Noteckiej	porozumienie
7.	2006	Kraina Podgrzybka	fundacja
8.	2007	Lubuskie Stowarzyszenie Sołtysów	stowarzyszenie
9.	2007	Celowy Związek Gmin	CZG

Analiza własna Urzędu Miejskiego w Dobiegniewie

2.9.1. Euroregion Pro Europa Viadrina



Na podstawie Uchwały nr XXVI/225/97 Rady Miejskiej w Dobiegniewie wyrażona została wola przystąpienia Gminy do Stowarzyszenia Gmin Polskich Euroregionu „Pro Europa Viadrina” w celu wspierania idei samorządu terytorialnego oraz wspólnej reprezentacji gmin w Euroregionie. Tym samym aktem przyjęty został projekt Statutu Stowarzyszenia.

2.9.2. Regionalne Stowarzyszenie na Rzecz Zrównoważonego Rozwoju

Uchwałą nr VII/46/99 Rady Miejskiej w Dobiegniewie z dnia 27 kwietnia 1999 roku wyrażono zgodę na przystąpienie Gminy, w charakterze członka wspierającego, do Regionalnego Stowarzyszenia na Rzecz Zrównoważonego Rozwoju z siedzibą w Gorzowie Wlkp. w celu wspierania działalności mającej zagwarantować wprowadzenie w sposób zintegrowany ładu ekologicznego, społecznego i przestrzennego, zgodnie z postanowieniami przyjętymi na Konferencji ONZ w czerwcu 1992 roku.

2.9.3. Lubuska Organizacja Turystyczna



Uchwałą nr XVII/114/2000 Rady Miejskiej w Dobiegniewie z dnia 4 września 2000 roku Gmina wyraziła akces przystąpienia do Lubuskiej Organizacji Turystycznej „LOTUR”, które jest stowarzyszeniem zarejestrowanym i posiada osobowość prawną.

Celem działalności Organizacji jest między przede wszystkim kreowanie i upowszechnianie wizerunku województwa jako regionu atrakcyjnego turystycznie w kraju i za granicą, a także integracja środowisk samorządu terytorialnego, gospodarczego i zawodowego oraz osób, instytucji i organizacji zainteresowanych rozwojem turystycznym województwa.

LOTUR realizuje ponadto zadania mające na celu zwiększanie liczby turystów odwiedzających województwo, wzrost wpływów z turystyki, poprawa infrastruktury turystycznej w województwie, a także stworzenie regionalnego systemu informacji turystycznej oraz włączenie go w krajowe zarządzanie systemem "IT" .

Kolejnym obszarem zainteresowania LOTUR jest inicjowanie, opiniowanie, wspomaganie i współpraca z lokalnymi organizacjami turystycznymi, inicjowanie, opiniowanie i wspomaganie planów rozwoju i modernizacji infrastruktury turystycznej, koordynacja działań promocyjnych podejmowanych w województwie, stworzenie platformy współpracy podmiotów gospodarczych turystyki z władzami regionalnymi i krajowymi oraz podejmowanie inicjatyw służących podnoszeniu jakości świadczonych usług turystycznych.

Mając na celu realizację w/w zadań LOTUR opracował Lubuską Strategię Rozwoju Turystyki na lata 2006-2013, której priorytety przedstawiają się następująco:

1. rozwój produktów turystycznych ziemi lubuskiej
2. przestrzeń i infrastruktura turystyczna
3. wsparcie marketingowe
4. rozwój zasobów ludzkich na potrzeby turystyki ziemi lubuskiej
5. wsparcie instytucjonalne

2.9.4. Porozumienie na miedzy



Porozumienie o partnerskiej Współpracy pomiędzy Powiatem Czarnkowsko-Trzcianeckim a Powiatem Strzelecko-Drezdeneckim, zwane „Porozumieniem na Miedzy” zawarte zostało 1

sierpnia 2004 roku w Chełście , na podstawie podpisanego w grudniu 2003 roku Listu Intencyjnego w sprawie nawiązania partnerskiej współpracy.

Obok starostów obydwu powiatów czynny udział we wzajemnych kontaktach brali Burmistrzowie i Wójtowie gmin oraz Marszałkowie województw Wielkopolskiego i Lubuskiego. Unikalność Porozumienia na między polega na tym, że obejmuje ono gminy z dwóch różnych regionów lubuskiego i wielkopolskiego. Współpraca pomiędzy powiatami dotyczy inicjatyw kulturalnych, gospodarczych, a także obejmuje opracowania planistyczne. Zgodnie z zapisami Porozumienia strony mają na celu współpracę w zakresie pracy z młodzieżą i rozwoju bazy oświatowej, rozwoju kontaktów między organizacjami sportowymi, kultury, ośrodkami wspierania przedsiębiorczości, przedsiębiorstwami , a także ochrony środowiska naturalnego, wykorzystania funduszy Unii Europejskiej oraz wymiany doświadczeń z zakresu zadań administracji powiatowych

Strony Porozumienia dokonały między innymi analizy zasobów naturalnych i ustaliły, że wspólną cechą współpracujących ze sobą powiatów jest występowanie na ich obszarach znacznych powierzchni lasów i terenów cennych przyrodniczo, przy jednoczesnych ograniczeniach prawnych w zakresie wielu form działalności gospodarczej.

Jednocześnie powiaty te posiadają walory przyrodnicze i kulturowe do tej pory nie w pełni wykorzystane. Uznano, że potencjał ten stanowić może podstawę do rozwoju turystyki o charakterze ponadregionalnym, ponieważ gałąź ta staje się coraz ważniejszą, a często nawet podstawową dziedziną gospodarki

Jako wynik realizacji zapisów w/w Porozumienia wykonane zostało przez Wielkopolskie Biuro Planowania Przestrzennego w Poznaniu opracowanie pt. Drawieńsko-Notecka Kraina Turystyczna, obejmujące obszar ośmiu gmin położonych w powiecie strzelecko – drezdeneckim (Drezdenko, Dobiegniew, Stare Kurowo, Strzelce Krajeńskie, Zwierzyn) i w powiecie czarnkowsko – trzcianeckim (Drawsko, Krzyż Wlkp. i Wieleń)

Układ administracyjny jednostek przestrzennych objętych opracowaniem przedstawia się następująco:

województwo lubuskie

powiat strzelecko – drezdenecki (cały powiat)

gm. miejsko – wiejska Dobiegniew

gm. miejsko – wiejska Drezdenko

gm. wiejska Stare Kurowo

gm. miejsko – wiejska Strzelce Krajeńskie
gm. wiejska Zwierzyn
województwo wielkopolskie
powiat czarnkowsko – trzcianecki (część powiatu)
gm. wiejska Drawsko
gm. miejsko wiejska Krzyż Wlkp.
gm. miejsko – wiejska Wieleń

W obszarze ośmiu gmin objętych opracowaniem znajduje się pięć miast:
Dobiegiew, Drezdenko, Krzyż Wlkp., Strzelce Krajeńskie, Wieleń.

Opracowanie „*Drawieńsko – Notecka Kraina Turystyczna*” ma na celu określenie programu zagospodarowania rekreacyjnego na obszarze gmin objętych opracowaniem, programu, który pomoże zaktywizować sferę społeczną, gospodarczą i przestrzenną w kierunku intensywniejszego rozwoju funkcji turystyczno – wypoczynkowej.

Opracowanie stanowi merytoryczną bazę dla samorządów lokalnych w staraniach o środki finansowe UE, przeznaczone na inwestycje turystyczne, kompendium wiedzy dotyczące zagospodarowania turystycznego dla potrzeb kolejnych edycji planów zagospodarowania przestrzennego województw lubuskiego oraz wielkopolskiego, wytyczne o charakterze strategicznym dla gminnych opracowań planistycznych i strategii rozwoju.

W pracach planistycznych wykorzystano dane statystyczne, gminne opracowania strategiczne i gospodarcze, lokalne opracowania związane z turystyką, mapy turystyczne, materiały Zarządu Lasów Państwowych i Dyrekcji Drawieńskiego Parku Narodowego. Pozyskano również informacje z instytucji odpowiedzialnych za ochronę dóbr kultury oraz za ochronę środowiska przyrodniczego.

W opracowaniu dominują cztery nurty tematyczne:

- środowisko przyrodnicze,
- dziedzictwo kulturowe,
- demografia i sfera gospodarcza,
- zagospodarowanie turystyczne

Każdy z tych nurtów posiada swoje odniesienie do gospodarki, a zwłaszcza do gospodarki turystycznej. Sprawa aktywizacji gospodarczej poprzez rozwój turystyki jest ideą wiodącą tego opracowania.

Obszar opracowania położony jest wzdłuż rzeki Noteć przepływającej ze wschodu na zachód w kierunku rzeki Warty. Noteć dzieli gminy na prawobrzeżne (gm. Krzyż Wlkp., gm. Stare Kurowo, gm. Zwierzyn), lewobrzeżne (gm. Drawsko) oraz przecina powierzchnie gminy Wieleń i gminy Drezdenko.

Dwie gminy: gm. Dobiegniew i gm. Strzelce Krajeńskie nie przylegają do Noteci, ale są blisko niej położone, a w wyniku powiązań przestrzennych i funkcjonalnych będą mogły korzystać z przyszłego zainwestowania turystycznego wzdłuż Noteci.

Drawieńsko – Notecka Kraina Turystyczna obejmuje obszar o wielkości 2015 km².

W obszar opracowania został włączony cały powiat strzelecko – drezdenecki i część powiatu czarnkowsko – trzcianeckiego tj. 42 % jego powierzchni.

Natomiast w odniesieniu do układu wojewódzkiego, to obszar opracowania stanowi 2,6 % powierzchni woj. wielkopolskiego i 8,9 % powierzchni woj. lubuskiego.

2.9.5. Porozumienie z Wriezen



28 maja 2004 postanowieniem „Porozumienia z Wriezen“, piętnaście polskich i niemieckich gmin powołało do życia inicjatywę Eurodystrykt Oderland-Nadodrze (EDON). Impulsem dla inicjatywy było rozpoznanie wspólnych problemów (wysokie bezrobocie, migracja, niewystarczający poziom infrastruktury, niewykorzystany potencjał turystyczny) oraz rosnąca w odczuciu wszystkich partnerów porozumienia świadomość, że jedynie współpracując ze sobą, przygraniczne gminy polskie i niemieckie są w stanie zapobiec popadnięciu regionu w zapomnienie i pozostaniu w cieniu pobliskich dużych ośrodków miejskich jak Berlin, Szczecin i Poznań.

Na dzień 15 grudnia 2007 roku Eurodystrykt liczy 25 członków po polskiej i niemieckiej stronie Odry. Podczas konferencji w Mallnow w sierpniu 2007 roku wszyscy członkowie

Eurodystryktu (wraz z nowo przyjętymi) podjęli uchwałę o podjęciu działań zmierzających do przekształcenia EDON w Europejskie Ugrupowanie Współpracy Terytorialnej (EUWT) zgodnie z rozporządzeniem, co nada wspólnocie prawnie wiążący charakter. W ten sposób EUWT będzie mogło składać wnioski o fundusze unijne i oficjalnie komunikować się z urzędami.

Od momentu założenia EDON liczba członków Eurodystryktu wzrosła do 25 gmin - trzynaście polskich i dwanaście niemieckich. Inicjatywa jest reprezentowana na zewnątrz przez sześciuosobowy zarząd - składający się z trzech polskich i trzech niemieckich burmistrzów, który dba o to, aby Eurodystrykt brał udział we wszystkich ważnych procesach decyzyjnych na poziomie powiatowym i regionalnym. Pozyskano i skutecznie przeprowadzono w regionie wiele projektów unijnych, w tym też infrastrukturalnych jak m.in. Centrum Konferencyjne w Kostrzynie (07.11.2006), Trasa rowerowa z Berlina do polsko-niemieckiej granicy (otwarcie 12.05.2007), promowe przejście graniczne Gozdowice-Güstebieser Loose (otwarcie 30.06.2007). Dla celów długotrwałej współpracy utworzono stałe struktury w postaci Centrów Kooperacji w Neulewinie, Kostrzynie, Dębnie i Mieszkowicach. Od roku mają miejsce zaawansowane przygotowania do następnego okresu programowego UE dla obszarów przygranicznych (2007-2013). Odbývają się one w trzech ukierunkowanych grupach roboczych: gospodarka i turystyka, transgraniczna infrastruktura i komunikacja oraz edukacja i kultura.

Obecnie do Inicjatywy Eurodystrykt Nadodrze-Oderland należą następujące gminy: Bad Freinwalde, Barnim Oderbruch, Boleszkowice, Cedynia, Chojna, Dębno, Dobiegniew, Golzow, Kostrzyn, Rebus, Letschin, Mieszkowie, Moryń, Myślibórz, Neuhardenberg, Nowogródek Pomorski, Oderberg, Seelow Land, Seelow Stadt, Strausberg, Wriezen, Banie, Trzcínsko Zdrój, Urząd Markische Schweiz, Barlinek.

2.9.6. Porozumienie międzygminne

Uchwałę nr XX/197/2005 Rady Miejskiej w Dobiegniewie z dnia 29 marca 2005 roku Gmina przystąpiła do porozumienia międzygminnego w celu wspólnego wykonywania zadań w sprawie realizacji programu pod nazwą „Integracja społeczności wiejskich w granicach Puszczy Noteckiej” w ramach SPO Restrukturyzacja i modernizacja sektora żywnościowego obszarów wiejskich, działania Pilotażowy Program Leader + Schemat I.

2.9.7. Kraina Podgrzybka



Fundacja pod nazwą „Kraina Podgrzybka” z siedzibą w Skwierzynie ustanowiona została 14 marca 2006 roku między innymi przez Fundatorów- osoby fizyczne i organizacje pozarządowe z terenu Gminy Dobiegniew. Tym samym obszar działania Fundacji objął Gminę.

Celem Fundacji jest wspieranie społeczno – gospodarczego rozwoju gmin Skwierzyna, Bledzew, Pszczew, Przytoczna, Santok, Dobiegniew, Zwierzyń i Stare Kurowo opartego na oddolnym działaniu mieszkańców tych gmin, przy wykorzystaniu nowych technologii, potencjału produktów lokalnych oraz zasobów ludzkich, a także wykorzystanie potencjału terenów wiejskich, poprawa ich konkurencyjności jako miejsca zamieszkania i prowadzenia działalności gospodarczej, a także aktywizacja i współpraca lokalnych środowisk.

Wymiernym efektem działania Fundacji jest wykonanie Strategii na rzecz Rozwoju i Turystyki w Krainie Podgrzybka.

2.9.8. Lubuskie Stowarzyszenie Sołtysów

Uchwałą nr IV/20/2007 Rady Miejskiej w Dobiegniewie z dnia 30 stycznia 2007 roku Gmina przystąpiła, na zasadach członka wspierającego, do Lubuskiego Stowarzyszenia Sołtysów z siedziba w Zielonej Górze. Zgodnie z zapisami Statutu Stowarzyszenie zajmuje się realizacją zadań na rzecz Sołectw, czyli jednostek pomocniczych gminy, w szczególności poprzez:

- organizowanie szkoleń dla Sołtysów dotyczących zagadnień związanych z integracją z Unią Europejską,
- Podnoszenie wiedzy Sołtysów związanej z wykonywanymi przez nich obowiązkami i zadaniami,

Pomoc w uzyskiwaniu środków pomocowych wspierających programy rozwoju wsi, realizowanych przez jednostki samorządu terytorialnego województwa lubuskiego, wspieranie na terenach wiejskich „Pakietu dla Rolnictwa i Obszarów Wiejskich”

2.9.9. Celowy Związek Gmin

W pierwszych dniach stycznia 2007 roku z inicjatywy Gminy Dobiegniew odbyło się spotkanie badające zainteresowanie gmin sąsiednich, w tym szczególnie gminy Bierzwnik leżącej w województwie zachodniopomorskim nt. utworzenia Celowego Związku Gmin. Następnie, w wyniku kolejnych spotkań określono wstępny zakres zadań i celów do objęcia przez nową strukturę.

Na dzień 15 grudnia 2007 roku trwają prace nad projektem statutu związku.

2.9.10. Miasta partnerskie



7 maja 2001 roku Gmina Dobiegniew podpisała umowę o partnerstwie z niemiecką gminą Golzow. Porozumienie obejmuje współpracę w zakresie wymiany doświadczeń między radnymi, kierownikami jednostek samorządowych oraz personelem urzędniczym w następujących dziedzinach: działalność socjalna, gospodarka komunalna, oświata i kultura, sport, turystyka i rekreacja, ochrona środowiska oraz wzajemne wspieranie lokalnych inicjatyw gospodarczych i turystycznych. Od tego czasu rozpoczęła się współpraca pomiędzy zaprzyjaźnionymi gminami. Przedstawiciele gminy Golzow od roku 2001 zostali włączeni

jako partnerzy w realizację dużego projektu, jakim jest Międzynarodowy Młodzieżowy Turniej Piłki Nożnej Dobiegniew Cup. Urząd Golzow pomaga w zdobywaniu kontaktów z klubami sportowymi na terenie Niemiec, a młodzi sportowcy z Golzow oraz sportowego okręgu Maerkisch Oderland są uczestnikami turnieju. Gmina Golzow zaprasza też przedstawicieli gminy Dobiegniew na różnego rodzaju festyny i pokazy takim przykładem jest wizyta dobiegniewskich strażaków w Niemczech i udział ich w pokazach i zawodach strażackich organizowanych przez gminę Golzow.

13 października 2001 roku podpisana została umowa o współpracy z Ukraińską Gminą Morszyn. Celem zawartego porozumienia jest prowadzenie wymiany w zakresie społecznym, kulturalnym i gospodarczym, ze szczególnym uwzględnieniem takich dziedzin jak wymiana doświadczeń między radnymi, burmistrzami i urzędami, działalność socjalna, gospodarka komunalna, oświata i kultura, sport, turystyka i rekreacja, ochrona środowiska, wspierania lokalnych inicjatyw gospodarczych i turystycznych.

Strona ukraińska bierze czynny udział w corocznych edycjach Turnieju Piłki Nożnej Dobiegniew Cup.



2.10. Analiza finansowa

Analiza budżetu Gminy Dobiegniew na przestrzeni 6 lat obrazuje tendencję wzrostową. To jeden z podstawowych warunków, (jeśli nie najważniejszy) rozwoju gminy.

Tab. 24 Dochody i wydatki budżetu Gminy Dobiegniew w latach 2002 – 2007

Rok	Dochody (w zł)	Wydatki (w zł)
2002	10.576.109	10.312.961
2003	9.844.987	11.081.874
2004	11.157.685	10.250.483
2005	14.714.158	15.426.252
2006	15.715.717	14.926.595
2007 (do 30.06)	8.777.756	6.813.146

Dane z Urzędu Miejskiego w Dobiegniewie

Lata 2007-2013 stwarzają możliwości rozwojowe przy wykorzystaniu środków unijnych. Umiejętność korzystania z tych środków, a przede wszystkim wysoka świadomość i odpowiedzialna odwaga władz lokalnych to atuty gminy.

Realizacja budżetu gminy jest uzależniona od dostępności środków pomocowych

Projekt budżetu Gminy Dobiegniew na 2008 rok zakłada znaczny wzrost dochodów i wydatków w stosunku do lat poprzednich:

- Plan dochodów – 27.735.114
- Plan wydatków – 28.385.891

Wysokość planowanego budżetu umożliwi realizację zadań inwestycyjnych, a co za tym idzie rozwój społeczno-gospodarczy gminy.

3. Założenia rozwoju Gminy

3.1. Wnioski z diagnozy

W porównaniu do minionych pięciu lat, rok 2008, a w oparciu o Wieloletni Plan Inwestycyjny również lata następne, charakteryzować ma zdecydowany wzrost budżetu gminnego, przy czym wykonanie planów finansowych Gminy uzależnione jest w sposób bezpośredni od dostępności środków pomocowych, zarówno unijnych, ze źródeł zagranicznych niepodlegających zwrotowi, jak i krajowych. Z drugiej strony wysokość planowanego budżetu umożliwi realizację zadań inwestycyjnych, przy założeniu jednak, że instytucje odpowiedzialne za uruchomienie programów operacyjnych nie będą pogłębiać opóźnień we wdrażaniu programów operacyjnych współfinansowanych ze środków pomocowych oraz nadmiernie komplikować procedury w zakresie ubiegania się o środki pomocowe. Godna podkreślenia jest przede wszystkim wysoka świadomość i odpowiedzialność władz lokalnych związana z podjęciem ryzyka polegającego na próbie podwojenia budżetu przy pomocy środków zewnętrznych.

Przeгляд poszczególnych obszarów życia gminnego oraz wykonana na jego podstawie analiza SWOT ukazuje problemy w obszarze przedsiębiorczości, w szczególności w zakresie tworzenia mikro- i małych przedsiębiorstw. Rodzi to szereg konsekwencji społecznych prowadząc jednocześnie do znacznych świadczeń socjalnych.

Kolejnym wyzwaniem dla władz samorządowych jest pogodzenie z jednej strony rygorystycznych przepisów dotyczących obszarów NATURA 2000 ze zwiększeniem potencjału turystycznego gminy, co w konsekwencji również powinno przyczynić się do wzrostu poziomu życia mieszkańców.

3.2. Analiza SWOT

MOCNE STRONY	SŁABE STRONY
<p>1. Ogólna charakterystyka</p> <p>a) dostępność komunikacyjna</p>	<p>1. Ogólna charakterystyka</p> <p>a) duży ruch kołowy</p> <p>b) znaczna odległość od miast pełniących ważne funkcje regionalne</p>
<p>2. Środowisko geograficzno-przyrodnicze</p>	<p>2. Środowisko geograficzno-przyrodnicze</p>
<p>3. Walory krajobrazowe</p> <p>a) duże obszary leśne,</p> <p>b) duże akweny wodne</p> <p>c) obszary sieci NATURA 2000</p> <p>d) międzynarodowa trasa wodna</p> <p>e) naturalne środowisko przyrodnicze</p> <p>f) Drawieński Park Narodowy</p> <p>g) zabytki unikalne w skali Europy</p>	<p>3. Walory krajobrazowe</p> <p>a) możliwości wykorzystania potencjału krajobrazu ograniczone sezonowo</p>
<p>4. Społeczność gminna</p> <p>a) różnorodność kulturowa</p> <p>b) tendencja spadkowa wskaźnika bezrobocia</p> <p>c) przeważająca część społeczeństwa w wieku produkcyjnym</p>	<p>4. Społeczność gminna</p> <p>a) niska gęstość zaludnienia</p> <p>b) ujemny przyrost naturalny</p> <p>c) ujemne saldo migracji</p> <p>d) wysoka stopa bezrobocia</p>

	<ul style="list-style-type: none"> e) postępujące ubożenie społeczeństwa f) znaczna liczba świadczeniobiorców pomocy społecznej, g) słaba świadomość ekologiczna mieszkańców,
<p>5. Gospodarka</p> <ul style="list-style-type: none"> a) położenie Gminy w korytarzu drogi krajowej nr 22 b) położenie Gminy bliskim sąsiedztwie granicy z Niemcami c) atrakcyjne gospodarczo tereny d) dostępność i korzystne połączenia komunikacyjne e) zasoby ludzkie f) instrumenty uruchamiane przez władze lokalne zachęcające do inwestycji prywatnych niska świadomość mieszkańców w zakresie samozatrudniania 	<p>5. Gospodarka</p> <ul style="list-style-type: none"> a) słaba aktywność w zakresie samozatrudnienia b) słabnące tendencje w zakresie wykonywania dużych inwestycji prywatnych c) ograniczenia ustawowe dotyczące ochrony środowiska d) mało kapitału na inwestycje i rozwój oraz tworzenie nowych miejsc pracy, e) niedostateczne czynniki stymulujące rozwój małych i średnich przedsiębiorstw
<p>6. Infrastruktura społeczna</p> <ul style="list-style-type: none"> a) imprezy o charakterze międzynarodowym b) mnogość i różnorodność istniejących organizacji formalnych i nieformalnych c) rozwinięta sieć placówek oświatowych d) istniejące świetlice wiejskie 	<p>6. Infrastruktura społeczna</p> <ul style="list-style-type: none"> a) niska aktywność społeczna mieszkańców b) niska aktywność niektórych organizacji lokalnych c) znaczny stopień amortyzacji niektórych obiektów d) rozproszenie obiektów SP w różnych częściach miasta Dobiegniew e) umiejscowienie w jednym obiekcie SP i gimnazjum f) niski dostęp do specjalistycznych i rehabilitacyjnych usług

	<p>medycznych</p> <p>g) słabo wykorzystany potencjał świetlic wiejskich</p> <p>h) brak głównego ośrodka kultury</p>
<p>7. Infrastruktura techniczna</p> <p>a) wysoki stopień skanalizowania i zwodociągowania</p> <p>b) prowadzona segregacja odpadów</p> <p>c) wysoki poziom elektryfikacji z zastosowaniem energooszczędnych źródeł oświetlenia</p> <p>d) dostępność telekomunikacyjna</p> <p>e) dobrze rozwinięta sieć dróg</p>	<p>7. Infrastruktura techniczna</p> <p>a) niska jakość materiałów użytych do wykonania sieci wodociągowej</p> <p>b) wykorzystywanie w paleniskach domowych i lokalnych niedużych kotłowniach nieekologicznych nośników energii cieplnej</p> <p>c) brak sieci gazowej</p> <p>d) słaba jakość dróg</p> <p>e) brak gminnego wysypiska śmieci</p> <p>f) duża ilość nielegalnych wysypisk</p>
<p>8. Infrastruktura turystyczna</p> <p>a) przedwojenne tradycje turystyczne Gminy</p> <p>b) uzbrojone tereny rekreacyjne</p>	<p>8. Infrastruktura turystyczna</p> <p>a) słabe zagospodarowanie jezior,</p> <p>b) niepełne wykorzystanie walorów turystycznych miasta i okolic, w szczególności przymiotów architektonicznych oraz środowiskowo–krajobrazowych,</p> <p>c) słaba sieć noclegowa i gastronomiczna,</p> <p>d) niski dostęp do specjalistycznych i rehabilitacyjnych usług</p>

	<p>medycznych,</p> <p>e) niewiele miejsc biwakowych, noclegowych, brak moteli, hoteli,</p> <p>f) brak systemu ścieżek rowerowych,</p> <p>g) rozbudowa plaż, zagospodarowanie jezior,</p> <p>h) rozbudowa sieci noclegowej</p>
<p>9. Gmina w kontekście międzyregionalnym i międzynarodowym</p> <p>a) znaczna aktywność w strukturach ponadgminnych, międzyregionalnych i międzynarodowych</p> <p>b) rozwinięta współpraca z partnerem niemieckim</p> <p>c) potwierdzone partnerstwo z Ukrainą</p> <p>d) doświadczenia w realizacji przedsięwzięć o charakterze transgranicznym</p>	<p>9. Gmina w kontekście międzyregionalnym i międzynarodowym</p> <p>a) słaba aktywność niektórych struktur</p>
<p>10. Analiza finansowa</p> <p>a) tendencje wzrostowe budżetu gminy</p> <p>b) wysoka świadomość i odpowiedzialność władz lokalnych</p>	<p>10. Analiza finansowa</p> <p>a) uzależnienie wykonania budżetu od dostępności środków pomocowych</p>
SZANSE	
<p>1. Ogólna charakterystyka</p> <p>wykorzystanie potencjału ruchu tranzytowego</p>	<p>1. Ogólna charakterystyka</p> <p>emisja spalin samochodowych do środowiska</p>
<p>2. Środowisko geograficzno-przyrodnicze</p>	<p>2. Środowisko geograficzno-przyrodnicze</p>

<p>3. Walory krajobrazowe</p> <p>a) wydłużenie sezonu umożliwiającego wykorzystanie walorów naturalnych</p> <p>b) wypromowanie unikalnych walorów krajobrazowych</p>	<p>3. Walory krajobrazowe</p> <p>a) niewykorzystany potencjał krajobrazowy</p> <p>b) ograniczenia w przedsięwzięciach o charakterze inwestycyjnym</p>
<p>4. Społeczność gminna</p> <p>a) wzmocnienie potencjału istniejących organizacji</p>	<p>4. Społeczność gminna</p> <p>a) ograniczone możliwości integracji społecznej</p> <p>b) nadmierna eksploatacja pólów naturalnych</p>
<p>5. Gospodarka</p> <p>a) stworzenie warunków dla powstania nowych inwestycji i nowych miejsc pracy dla mieszkańców gminy w możliwie krótkiej perspektywie czasowej</p>	<p>5. Gospodarka</p> <p>a) długotrwałe procedury utrudniające realizację inwestycji wynikające z ograniczeń prawno-środowiskowych</p>
<p>6. Infrastruktura społeczna</p>	<p>6. Infrastruktura społeczna</p>
<p>7. Infrastruktura techniczna</p>	<p>7. Infrastruktura techniczna</p> <p>a) znaczna emisja do atmosfery zanieczyszczeń szkodliwych gazów i pyłów</p>

<p>8. Infrastruktura turystyczna</p> <ul style="list-style-type: none"> a) moda na turystykę weekendowa, b) rozwój turystyki wodnej c) inwestowanie w rozwój tras specjalistycznych i aktywnej turystyki (trasy piesze, rowerowe, d) budowa ścieżek zdrowia, rehabilitacji, e) rozwój agroturystyki i ekoturystyki, f) dostępność funduszy strukturalnych Unii Europejskiej zarówno dla podmiotów publicznych, jak i dla sektora prywatnego, 	<p>8. Infrastruktura turystyczna</p> <ul style="list-style-type: none"> a) ograniczony dostęp do środków pomocowych na realizację inwestycji publicznych b) długotrwałe procedury dot. inwestycji turystycznych wynikające z ograniczeń środowiskowych
<p>9. Gmina w kontekście międzyregionalnym i międzynarodowym</p> <ul style="list-style-type: none"> a) wykorzystanie ponadgminnych organizacji i porozumień na rzecz zrównoważonego rozwoju b) wykorzystanie potencjału współpracy transgranicznej, transnarodowej i międzyregionalnej 	<p>9. Gmina w kontekście międzyregionalnym i międzynarodowym</p> <ul style="list-style-type: none"> a) Różnorodność dokumentów strategicznych wynikająca z mnogości struktur ponadlokalnych
<p>10. Analiza finansowa</p> <ul style="list-style-type: none"> a) wysokość planowanego budżetu umożliwiająca realizację zadań inwestycyjnych 	<p>10. Analiza finansowa</p> <ul style="list-style-type: none"> a) opóźnienia we wdrażaniu programów operacyjnych współfinansowanych ze środków pomocowych b) skomplikowane procedury w zakresie ubiegania się o środki pomocowe

3.3. Kierunki rozwoju

3.3.1. Cele Strategii Rozwoju Gminy

Analiza obecnej sytuacji w poszczególnych dziedzinach życia gminnego przedstawiona w rozdziale II pt. Diagnoza obecnego stanu Gminy umożliwiła przejście do kolejnego etapu opracowania strategii, a mianowicie do sformułowania założeń warunkujących rozwój Gminy w perspektywie 10-ciu lat.

Etap ten poprzedziła obszerna analiza mocnych i słabych stron Gminy przy jednoczesnym wskazaniu szans i zagrożeń z nimi związanych, co z kolei pozwoliło na sformułowanie konkretnych wniosków pozwalających określić cele, do osiągnięcia, których Gmina zobowiązuje się przyjmując niniejszy dokument planistyczny.

Proces ten umożliwił określenie **MISJI**, którą jest

**Zrównoważony rozwój gospodarczy Gminy Dobiegniew
poprzez stworzenie warunków przyjaznych inwestorom i turystom
przy jednoczesnym wykorzystaniu walorów krajobrazowych
w zgodzie z zasadami ochrony środowiska naturalnego
oraz podniesienie poziomu sfery socjalnej
i wzmocnienie działań na rzecz społeczeństwa**

Ponadto, jako podsumowanie rozdziału III, pt. Założenia rozwoju Gminy, powstało **MOTTO**, stanowiące jednocześnie przesłanie charakteryzujące w skrócie dążenia Gminy w najbliższych latach, które brzmi:

Gmina Dobiegniew przyjazna inwestorom i turystom!

Cele Strategii Rozwoju Gminy Dobiegniew na lata 2007-2013

CELE GŁÓWNE		
I. Zwiększenie szans rozwoju gospodarczego i społecznego	II. Poszanowanie środowiska naturalnego przy wykorzystaniu jego walorów krajobrazowych	III. Skuteczne działania na rzecz rozwoju zasobów ludzkich
CELE OPERACYJNE		
Tworzenie warunków sprzyjających rozwojowi gospodarczemu i społecznemu poprzez poprawę infrastruktury technicznej	Rozwój infrastruktury turystycznej	Rozwój i poprawa lokalnej infrastruktury oświatowej i sportowej
Zagwarantowanie prawidłowego funkcjonowania Dobiegniewskiej Strefy Przemysłowej	Ochrona dziedzictwa narodowego jako podnoszenie atrakcyjności turystycznej	Przeciwdziałanie bezrobociu poprzez wyrównywanie szans edukacyjnych
Aktywna promocja rozwoju sektora MMŚP	Podniesienie świadomości ekologicznej	Dostosowanie kształcenia do potrzeb lokalnego rynku pracy
Wspieranie lokalnych instytucji otoczenia biznesu	Promocja walorów turystycznych i sprawny system informacji turystycznej	Zwiększenie dostępu do obiektów kultury i działań kulturotwórczych

opracowanie własne: Urząd Miejski w Dobiegniewie

3.3.2. Strategia Rozwoju Gminy a Strategia Zrównoważonego Rozwoju Powiatu

Określone wyżej cele Strategii Rozwoju Gminy Dobiegniew (SRGD) na lata 2007 – 2017 odpowiadają wprost celom określonym w Strategii Zrównoważonego Rozwoju Powiatu Strzelecko – Drezdeneckiego (SZRPSD) na lata 2001 – 2008.

Strategia Zrównoważonego Rozwoju Powiatu Strzelecko-Drezdeneckiego obejmuje okres 2001 – 2008 i składa się z dwóch części:

1. część I zawiera:

opis aktualnego stanu powiatu w poszczególnych dziedzinach życia tzn. edukacji, rynku pracy, zdrowia, ochrona środowiska itp. Jest to swoisty rodzaj inwentaryzacji zasobów powiatowych. Część ta została opracowana przez naczelników i kierowników jednostek organizacyjnych.

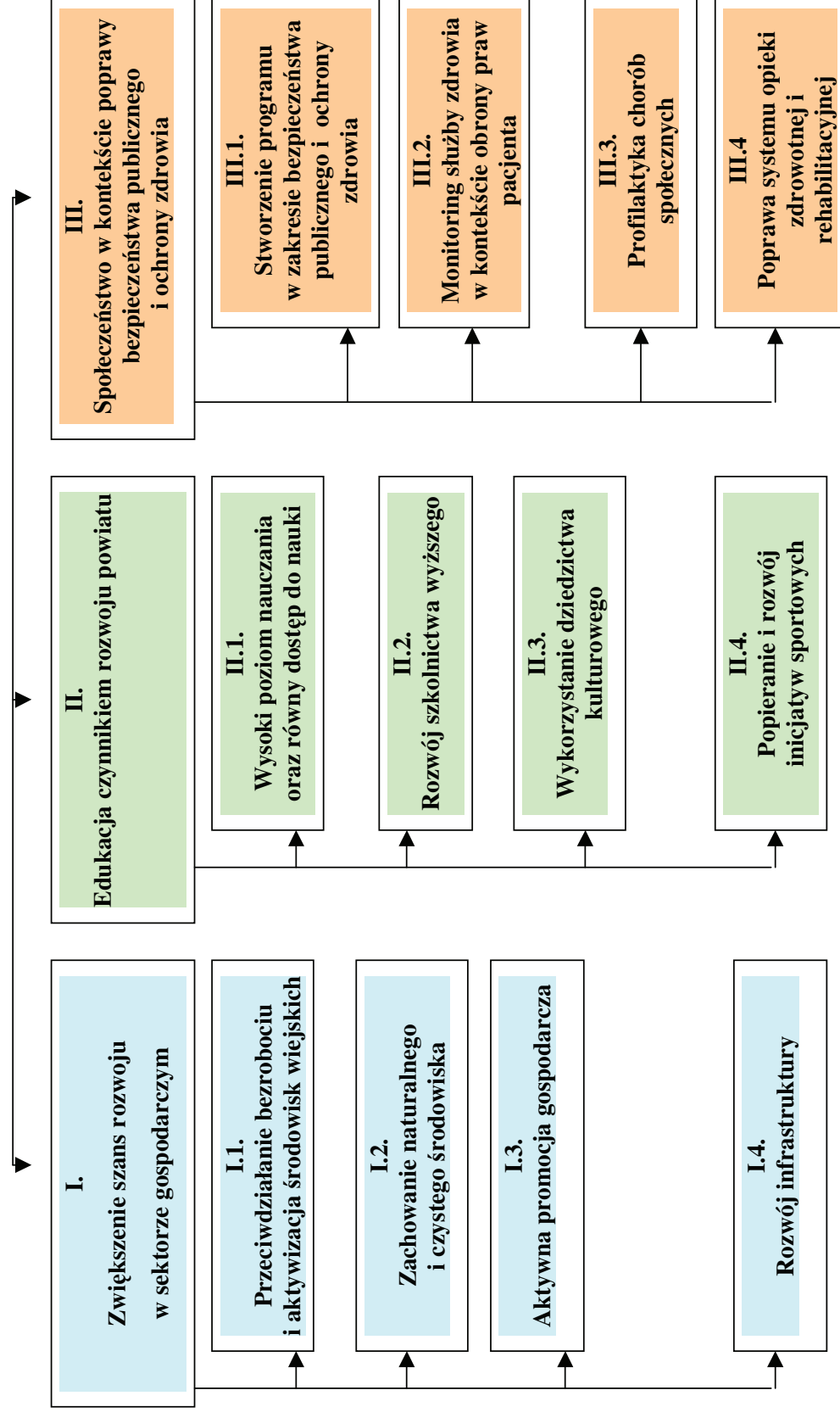
2. część II zawiera:

- misję powiatu, czyli zwięzłe oświadczenie, jakich efektów należy oczekiwać od procesu planowania strategicznego, czyli jaki stan rzeczy będzie istniał po zrealizowaniu celów strategii,
- cele główne zwane strategicznymi,
- cele operacyjne, które są uszczegółowieniem celów strategicznych, każdy z nich ma 4 cele operacyjne, które z kolei rozpatrywane są w tabelach zawierających: opis celu, przedsięwzięcie, oczekiwane efekty, podmioty uczestniczące, priorytetowe zadania, źródła finansowania.

Ponadto w celu uszczegółowienia poszczególnych przedsięwzięć przy realizacji każdego z celów operacyjnych zapisanych w SZRPSD opracowany został „Program przedsięwzięć rozwojowych na lata 2001 – 2008”, który zawiera 22 konkretne zadania do zrealizowania.

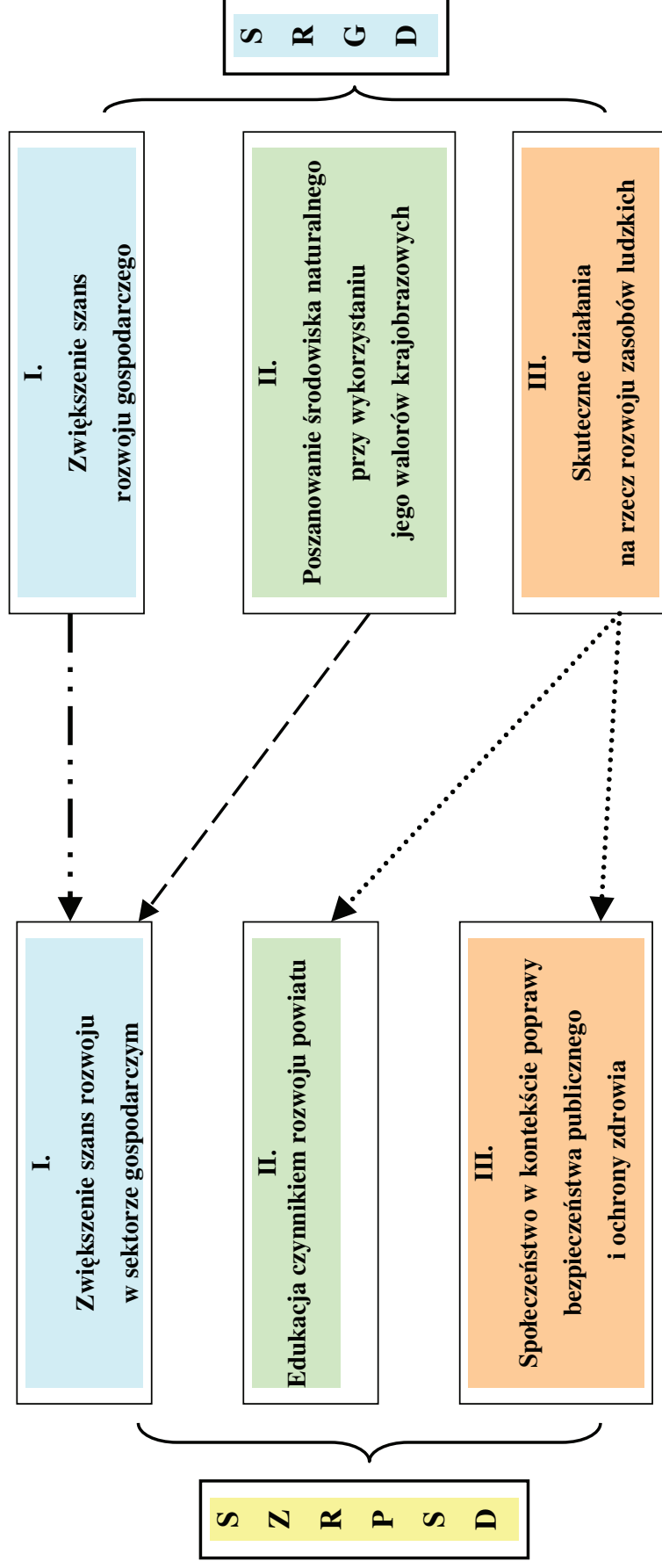
Zapisy SZRPSD realizowane są przy udziale gmin tworzących powiat, samorządu wojewódzkiego oraz podmiotów gospodarczych z terenu powiatu. SZRPSD konsultowana była z założeniami rozwoju powiatów sąsiednich, a w szczególności z powiatem ziemskim gorzowskim, gdyż możliwe jest wspólne realizowanie przedsięwzięć transgranicznych.

CELE GŁÓWNE SZRPSD



opracowanie własne: Urząd Miejski w Dobiegniewie

Cele główne SZRPSD a cele główne SRGD



opracowanie własne: Urząd Miejski w Dobiegniewie

3.3.3. Strategia Rozwoju Gminy a Strategia Rozwoju Województwa

Strategia RGDD na lata 2007 – 2017 odpowiada również wprost założeniom SRWL, która ujmuje główne cele rozwoju regionu w horyzoncie 10-15 lat, w zmieniających się warunkach wewnętrznych i zewnętrznych, przy czynnym uczestnictwie partnerów publicznych i prywatnych, którzy pomagają w wyborze najlepszej koncepcji oraz współdziałają w jej realizacji. Strategia rozwoju regionu jest własnym dokumentem samorządu wojewódzkiego, opracowanie, którego zagwarantuje racjonalne organizowanie jego przyszłych działań. Dlatego też w tym dokumencie należy wyeksponować przedsięwzięcia, które władza regionalna może sama podjąć. Podstawą strategii rozwoju województwa jest założenie maksymalnego wykorzystania dokładnie rozeznaczonych wewnętrznych zasobów oraz potencjału miejscowych podmiotów, jak również korzyści usytuowania geograficznego w związku z powyższym układ SRWL sprowadza się do odpowiedzi na trzy podstawowe pytania, występujące we wzajemnym powiązaniu sekwencyjnym, a mianowicie:

1. W jakim punkcie na ścieżce rozwoju znajduje się region i jaka będzie prawdopodobna droga jego rozwoju?

Jest to faza diagnozy prospektywnej, ujmującej przeszłe i przewidywane, wewnętrzne i zewnętrzne uwarunkowania rozwoju regionu. Celem fazy diagnostycznej jest przedstawienie dynamicznego bilansu korzystnych i niekorzystnych cech regionu oraz - na tym tle - identyfikacja jego "przewag konkurencyjnych" i barier rozwoju.

2. Gdzie region powinien się znaleźć w określonym momencie, wyznaczonym horyzontem strategii (za 10-15 lat)?

W fazie tej został zarysowany stan docelowy, nazywany także wizją. Dysponowanie wizją pozwala na dokonanie ocen cech regionu i oddziaływania jego otoczenia na możliwości osiągnięcia stanu pożądanego. Oceny te pozwalają na określenie mocnych i słabych stron województwa oraz na określenie jego szans i zagrożeń rozwoju.

3. W jaki sposób osiągnąć pożądany stan?

Jest to zasadnicza część strategii, określająca sposoby wykorzystania atutów i osłabienia negatywnego wpływu barier rozwoju. Formułuje ona cele rozwoju w ich wzajemnym uporządkowaniu hierarchicznym oraz identyfikuje środki osiągnięcia tych celów.

Efektom końcowym strategii jest opracowanie zbioru konkretnych programów operacyjnych, opisujących praktyczne działania, które będą podjęte przez właściwe instytucje i organizacje. Programy wskazują cele, sposoby ich osiągnięcia (w tym w miarę możliwości koszty), instytucje odpowiedzialne za ich realizację i źródła finansowania, a także w miarę możliwości zestawy mierników, umożliwiających precyzyjne śledzenie procesu osiągnięcia poszczególnych celów.

Strategia odnosi się do przyszłości, którą przewidzieć można tylko z pewnym prawdopodobieństwem, malejącym wraz z oddalaniem się horyzontu czasowego. Dlatego też zawiera stwierdzenia warunkowe, wskazujące na rozwiązania, które należy podejmować, jeżeli określone przewidywania (np. w odniesieniu do zachowania elementów otoczenia) nie zostaną spełnione. Warunkowy charakter ujęć strategicznych wskazuje również na potrzebę stałego weryfikowania założeń przyjętych w strategii i okresowego dostosowywania przyszłych celów i środków ich osiągnięcia do zmieniających się cech regionu i jego otoczenia.

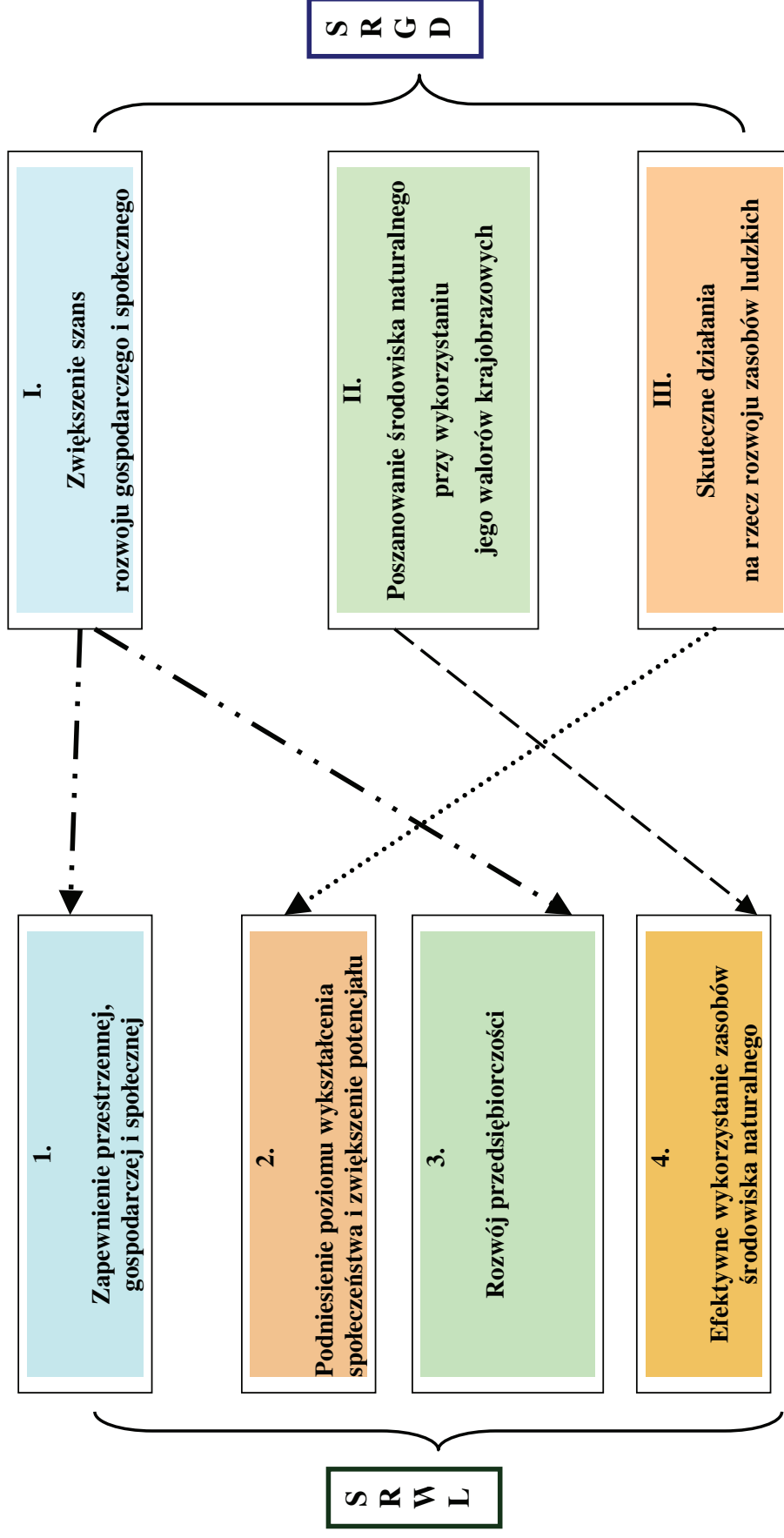
CELE Strategii Rozwoju Województwa Lubuskiego

CELE GŁÓWNE			
1. Zapewnienie przestrzennej, gospodarczej i społecznej spójności regionu	2. Podniesienie poziomu wykształcenia społeczeństwa i zwiększenie potencjału innowacyjnego nauki i gospodarki	3. Rozwój przedsiębiorczości	4. Efektywne wykorzystanie zasobów środowiska naturalnego i kulturowego
CELE OPERACYJNE			
1.1. Zapewnienie sprawnego systemu komunikacyjnego	2.1. Podniesienie poziomu wykształcenia na poziomie ponadgimnazjalnym i wyższym	3.1. Aktywna promocja gospodarcza i pozyskiwanie inwestorów	4.1. Rozwijanie świadomości proekologicznej
1.2. Wykorzystanie warunków do rozwoju transportu lotniczego	2.2. Dostosowanie kształcenia do potrzeb rynku pracy i uwarunkowań wynikających z procesu integracji z UE	3.2. Stworzenie regionalnego systemu wsparcia innowacji i transferu technologii	4.2. Wykorzystanie walorów środowiska i dziedzictwa kulturowego dla rozwoju turystyki
1.3. Udoskonalenie i	2.3. Wyrównanie szans	3.3. Rozwój instytucjonalnego	4.3. Skuteczna promocja walorów

rozbudowa infrastruktury technicznej, komunalnej i społecznej	edukacyjnych dzieci i młodzieży	i kapitałowego biznesu	turystycznych i system informacji turystycznej
1.4. Wszehstronna współpraca transgraniczna i międzyregionalna	2.4. Wzmocnienie i ustabilizowanie kadry naukowej oraz rozwój bazy naukowo-badawczej uczelni lubuskich	3.4. Pozarolniczy rozwój terenów wiejskich	4.4. Rozwój usług kulturalnych, zdrowotnych i sportowych dla mieszkańców regionu i gości zagranicznych
1.5. Osiągnięcie wysokiej umiejętności korzystania ze środków Unii Europejskiej	2.5. Utworzenie Uniwersytetu Lubuskiego i wzmocnienie sieci szkół wyższych	3.5. Restrukturyzacja i reorientacja rolnych i gospodarstw zakładowych i przetwórstwa żywności.	

Źródło: wg Strategii Rozwoju Województwa Lubuskiego

Cele główne SRWL a cele główne SRGD



Źródło: opracowanie własne Urzędu Miejskiego w Dobiegniewie

3.3.4. Strategia Rozwoju Gminy a strategie branżowe

Poszczególne cele określone w Strategii Rozwoju Gminy Dobiegniew na lata 2007-2017 korespondują do celów określonych w branżowych dokumentach strategicznych. Mając na myśli misję SRGD poniżej skoncentrowano się na opracowaniach, mających na celu rozwój turystyczny, a tym samym wzrost poziomu gospodarczego i poprawę warunków życia mieszkańców Gminy.

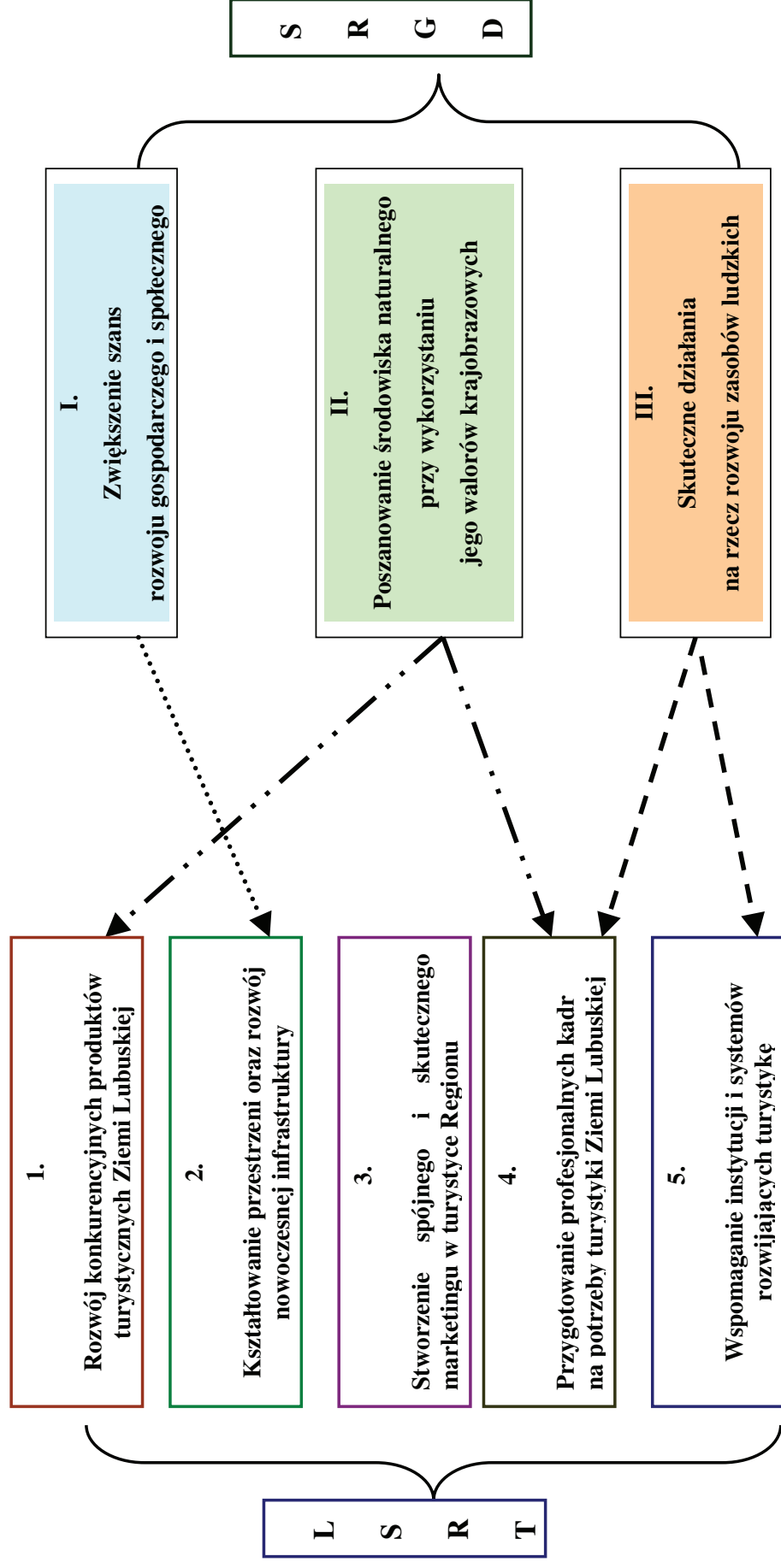
3.3.5. Strategia Rozwoju Gminy a Lubuska Strategia Rozwoju Turystyki

Lubuska Strategia Rozwoju Turystyki na lata 2006-2013, opracowana w 2005 roku przez Lubuską Organizację Turystyczną LOTur oraz Polską Agencję Rozwoju Turystyki SA, określa priorytety polityki regionu w zakresie turystyki, wskazując konkretne kierunki działania oraz programy zadaniowe zapisane do realizacji. Zgodnie z przyjętymi założeniami LOTur jest głównym podmiotem wdrażającym dokument, działającym w porozumieniu z regionalnymi partnerami, jakimi są władze województwa, reprezentacja Euroregionów, samorządy lokalne, branża turystyczna oraz organizacje pozarządowe działające na rzecz turystyki.

W opracowaniu tym turystyka traktowana jest w ujęciu szerokim, jako wielodyscyplinarny obszar rozwoju oraz dziedzina nauk. Jednym z podstawowych założeń przyjętych w LSRT jest uwzględnienie silnych uwarunkowań regionalnych. Sukces projektowanych działań zostanie osiągnięty tylko przy uwzględnieniu oddziaływań krajowego i europejskiego rynku turystycznego.

Budowa konkurencyjnych produktów, a także efektywnie działający i rozwijający się sektor turystyczny to wg LSRT konieczność obserwowania bieżących trendów i działań konkurencji.

Cele główne LSRT a cele główne SRGD



Źródło: opracowanie własne Urzędu Miejskiego w Dobiegniewie

3.3.6. Strategia Rozwoju Gminy a Strategia Krainy Podgrzybka

Prace nad tworzeniem SRGD zbiegły się w czasie z opracowaniem Strategii Rozwoju i Turystyki (SRiT) dla Krainy Podgrzybka nadzorowanej przez katedrę Turystyki Akademii Ekonomicznej w Poznaniu pod okiem prof. Gołębskiego. W roku 2007 odbyło się szereg spotkań, warsztatów i konsultacji związanych z badaniem sytuacji bieżącej w sektorze turystyki w poszczególnych gminach, na obszarze, których funkcjonuje Kraina Podgrzybka.

Za jedno z ważniejszych działań związanych z opracowaniem SRiT, a w przypadku Gminy również SRGD uznano przeprowadzenie badania w zakresie jakości infrastruktury turystycznej w Gminie oraz oczekiwań turystów w tym zakresie. Na podstawie kwestionariusza opracowanego przez Akademię Ekonomiczną ustalono, że zainteresowanie terenem Gminy zmieniło się w ostatnich 5 latach, ponieważ zdecydowanie większa ilość turystów odwiedza te okolice, argumentując wizyty głównie walorami krajobrazowymi i przyrodniczymi. Turysty odwiedzający gminę Dobiegniew to w przeważającej mierze mieszkańcy regionu – województwa lubuskiego. Jednak coraz częściej spotyka się w gminie turystów z sąsiednich regionów kraju. Ponadto w ostatnich latach rośnie znaczenie i liczba turystów zagranicznych, w tym z Niemiec i innych krajów Europy Zachodniej. Na terenie gminy przeważa turystyka weekendowa i tzw. rodzinna, czyli kilkudniowe wizyty u krewnych lub znajomych połączone z rekreacją na zbiornikach wodnych leżących na terenie gminy oraz ze zwiedzaniem okolicznych zabytków kultury.

Na podstawie wyników ankiety stwierdzono, że możliwe jest dalsze zwiększenie liczby turystów, przy czym zdecydowany wpływ na polepszenie wskaźników w tym zakresie ma jakość infrastruktury sportowo-rekreacyjnej. Na terenie gminy brak całorocznej oferty turystycznej, a ponadto aktualna oferta nie uwzględnia różnic w zamożności turystów. Fakt ten powoduje, że z walorów krajobrazowo-przyrodniczych Gminy turyści korzystają przeważnie w okresie letnim. Istniejącą infrastrukturę turystyczną – techniczną w gminie Dobiegniew należy ocenić jako niepełną. Opinię tą uzasadnia fakt istnienia z jednej strony obiektów i miejsc atrakcyjnych turystycznie, jednak z drugiej strony jakość tych obiektów i miejsc odbiega od standardów unijnych. Szerzej można przedstawić ten problem na przykładzie pól campingowych. Na terenie gminy Dobiegniew istnieje znaczna ilość takich miejsc oferujących noclegi w bezpośrednim sąsiedztwie natury, przy czym oferta ta nie jest kompleksowa, ponieważ nie uwzględnia wszystkich potrzeb potencjalnych turystów, jak np. możliwość rozbicia namiotu, zainstalowania campingu, czy też wynajęcia domku campingowego. Ponadto infrastruktura sanitarna tych miejsc często nie satysfakcjonuje

potencjalnego klienta (np. jest bieżąca woda, brakuje jednak higienicznych miejsc prysznicowych).

Badanie odkryło również luki w dotychczasowych działaniach związanych z promocją turystyczną. Na dzień wypełnienia ankiety, a także na dzień 15 grudnia 2007 roku Gmina nie posiada dokumentu pt. Strategia promocji Gminy Dobiegniew. Jednak poczynione zostały pierwsze kroki zmierzające do opracowania takiego dokumentu strategicznego, poprzez utworzenie komórki o nazwie Biuro Funduszy Europejskich i Współpracy Zagranicznej, w ramach której jednym z ważniejszych zadań jest promocja gminy. Ponadto w roku 2007 przygotowano założenia i zaczęto wstępnie realizować kampanię promocyjną gminy, nastawioną na promocję zdrowego trybu życia poprzez aktywny wypoczynek oraz promocję wykorzystania ekologicznych materiałów. Znalazło to odzwierciedlenie w temacie organizowanej na terenie gminy imprezy międzynarodowej pt. „Spotkanie na miedzy” oraz w narzędziach promujących gminę (wybór przedmiotów o tematyce zachęcającej do uprawiania aktywnej turystyki, szata graficzna, materiały wykorzystane do wykonania materiałów promocyjnych). Realizując zadania związane z promocją Gmina korzystała dotychczas głównie z własnych środków budżetowych. W roku 2007 pozyskane zostały dodatkowych środki, zarówno pochodzące z zasobów publicznych – UE, jak i prywatnych. Tendencje te Z początkiem 2007 roku władze gminy zaproponowały szereg instrumentów wspierających osoby i podmioty inwestujące w turystykę.

Wśród narzędzi o charakterze pozafinansowym należy wymienić:

- utworzenie stanowiska ds. obsługi działalności gospodarczej; osoba zajmująca to stanowiska ma ułatwiać istniejącym i potencjalnym podmiotom gospodarczym załatwianie w Urzędzie Miasta spraw formalno-prawnych związanych z uruchomieniem i/lub prowadzeniem działalności gospodarczej, w tym związanej z obsługą ruchu turystycznego;
- uruchomienie Punktu Informacyjno-Konsultacyjnego Biura Funduszy Europejskich i Współpracy Zagranicznej; punkt udziela bezpłatnie informacji wszystkim mieszkańcom gminy Dobiegniew, jak i podmiotom prowadzącym działalność gospodarczą oraz stowarzyszeniom i innym organizacjom pozarządowym działającym na terenie gminy o możliwości pozyskania środków unijnych; od początku roku udzielono kilkadziesiąt porad, wśród których przeważają zapytania dotyczące właśnie możliwości budowy czy rozbudowy infrastruktury turystycznej;

Wśród narzędzi o charakterze finansowym wskazać należy:

- podjęcie uchwały o zwolnieniu absolwentów i osób bezrobotnych rozpoczynających działalność gospodarczą z opłat związanych z rejestracją działalności w ewidencji prowadzonej przez Burmistrza Dobiegniewa
- przygotowanie propozycji uchwały o zwolnieniach z podatku od nieruchomości dla przedsiębiorców rozpoczynających działalność gospodarczą i tworzących nowe miejsca pracy;

W 2007 roku zdiagnozowano również bariery, na jakie mogą natrafić inwestorzy i podjęto próbę określenia działań umożliwiających ich redukcję lub całkowite wyeliminowanie.

W ostatnim kwartale 2007 roku projekt SRiT przygotowany przez zespół ekspertów z Akademii Ekonomicznej poddany został ostatecznym konsultacjom, w tym między innymi społecznym, co umożliwiło sformułowanie uwag i wskazówek ważnych do uwzględnienia z poziomu Gminy. Pełna dokumentacja w tym zakresie prowadzona jest przez Krainę Podgrzybka.

Przeprowadzenie tego procesu pozwoliło uzupełnić zapisy SRiT, a tym samym uwzględnić wysnute na tej podstawie wnioski w SRDG.

Za najważniejsze uznano wskazanie propozycji wpływających bezpośrednio na przedłużenie sezonu turystycznego poprzez:

- a) tworzenie podmiotów oferujących usługi związane z promocją zdrowia, jak mini uzdrowiska, sale fitness, sauny, masaże, akupunktura, światłoterapia, itp.;
- b) określenie na mapie gminy i następnie wyposażania w odpowiednią infrastrukturę turystyczną punktów widokowych;
- c) odbudowę lub co najmniej zabezpieczenie od popadania w ruinę, oznaczenie i/lub oświetlenie pozostałości po cystersach, które znajdują się w Chomętowie, a może nawet odtworzenie wioski cysterskiej;

W celu zróżnicowania oferty turystycznej, a tym samym zwiększenia atrakcyjności turystycznej gminy za wskazane uznano podanie propozycji stanowiących alternatywę dla turystyki wodnej, np. poprzez:

- a) budowę zaplecza do uprawiania jazdy na rolkach i rowerach, jazdy konnej;
- b) tworzenie i wspieranie sieci punktów sprzedaży lokalnych wyrobów, jak biżuteria, witraże, nalewki, miód, zaprawy (dżemy, itp.), wyroby artystyczne (obrazy, rzeźby), kosmetyków wyrabianych metodami naturalnymi (oczywiście po uzyskaniu odpowiednich certyfikatów);

W planowaniu bazy turystycznej ująć konieczność reaktywowania plaży miejskiej przy jeziorze Wielgie, sąsiadującej z centrum miasta Dobiegniew, zagospodarowania terenu plaży poprzez odbudowę pomostu, budowę pensjonatu (na 20-30 m-c) lub urządzenie pola campingowego, namiotowego lub krótkotrwałego miejsca postoju dla zorganizowanych grup "carawanigowych", rajdowych itp. , a tym samym wykorzystanie sprzyjające już warunków tj.: możliwość podłączenia się i korzystania ze wszystkich mediów: woda, ścieki, energia ponadto, korzystania na miejscu z posiłków Domu Pomocy Społecznej a w dalszej perspektywie w nowopowstałych karczmach, mini barach itp. Wnioski te znalazły odzwierciedlenie w celach SRGD.

4. Monitoring

Kluczowe znaczenie w monitorowaniu i stymulowaniu realizacji SRGD pełnić będzie Burmistrz Dobiegniewa i Rada Miejska. Ich główną rolą będzie monitorowanie przebiegu realizacji zadań zawartych w Strategii oraz ewentualne interweniowanie w przypadku stwierdzenia opóźnień oraz nieuzasadnionych zmian zadania.

Realizowanie zapisów Strategii wymaga stałej obserwacji zjawisk zachodzących w otoczeniu społeczno – gospodarczym gminy oraz umiejętnego reagowania korygującego, w momencie pojawiania się niekorzystnych, w stosunku do założonych tendencji.

Wymóg prowadzenia monitoringu jest zdeterminowany przez fakt, iż samorząd gminny pełni funkcję koordynatora i kreatora zdarzeń w stosunku do wielu podmiotów działających na jego obszarze.

Innym aspektem jest dążenie do osiągnięcia wysokich standardów Unii Europejskiej, w której monitorowanie wdrażania polityki regionalnej jest wymogiem formalnym, a w przypadku województwa lubuskiego, korzystającego ze źródeł pomocowych UE, zapewnienie monitoringu jest jednym z ważnych elementów właściwej realizacji projektów i ich oceny.

Monitoring wymaga działań określonych czytelnymi kryteriami, a także zbudowania aparatu instytucjonalnego. Wiąże się to zwłaszcza z wydatkowaniem funduszy publicznych, stąd też optymalne ich wykorzystanie, a przez to osiągnięcie maksymalnego efektu działania jest rzeczą istotną.

Doktryna rozwoju lokalnego jest na etapie powstawania co powoduje, iż szczegółowe zagadnienia nie mogą być w sposób precyzyjny przedstawione.

Monitorowanie i ocena podejmowanych w sferze rozwoju gminy działań spoczywać będzie na organie stanowiącym i wykonawczym gminy.

Umożliwia ono określenie, czy Strategia jest realizowany w sposób prawidłowy, a jego założenia są nadal aktualne. Monitoring powinien spełniać określone wymagania, podobnie jak to ma miejsce w przypadku obserwacji innych zjawisk społeczno – gospodarczych. Powinien dostarczać potrzebnej wiedzy w oparciu o wskaźniki jakościowe i ilościowe, które pozwolą obiektywnie ocenić realizację założonych działań.

Zapisy Strategii pozwalają na zapewnienie elastyczności jej realizacji, co może skutkować aplikowaniem do funduszy pomocowych każdorazowo, gdy pojawia się szansa pozyskania współfinansowania przedsięwzięć regionalnych ze źródeł zewnętrznych, w tym środków pomocowych Unii Europejskiej kierowanych na zapewnienie spójności społeczno – gospodarczej i procesów integracyjnych.

5. Zakończenie

Strategia Rozwoju Gminy Dobiegniew na lata 2007-2017 uwzględnia zapisy zawarte w Strategii Województwa Lubuskiego i Planie Zagospodarowania Przestrzennego Województwa Lubuskiego oraz bierze pod uwagę założenia zawarte w Strategii Zrównoważonego Rozwoju Powiatu Strzelecko – Drezdeneckiego oraz problemy sąsiadujących gmin: Strzelce Kraj., Drezdenko, Stare Kurowo.

Dane przedstawione w strategii zgromadzone zostały na grudzień 2007 roku. Zmieniająca się sytuacja społeczno-gospodarcza powodować będzie konieczność bieżącej aktualizacji opracowania, w szczególności w związku z przyjęciem Strategii Rozwoju i Turystyki dla Krainy Podgrzybka, co planowane jest na początek 2008 roku.